


































































## Les Vosges ... cols, lacs et forêts pour quatre jours de moto !

Cet itinéraire vous est proposé par l'Automobile Club du Luxembourg


Etape 1 : Bertrange – Le Valtin/ Etape 2: La boucle du Ventron/ Etape 3: La boucle du Bonhomme

Etape 4 : Du Valtin à Bertrange

### Jour 1 : Bertrange - Le Valtin

• Parking2					Prenez la troisième à droite vers Avenue Albert 1er	35 m	38.0 km
	Prenez la Allée et roulez vers le sud	7 m	7 m		Prenez le rond-point Rond-point	466 m	38.4 km
	Tournez à droite pour prendre E44	47 m	54 m		Prenez la troisième à droite vers Place du Luxembourg	72 m	38.5 km
	Prenez le rond-point Rond-point	994 m	1.0 km		Tournez à gauche pour prendre Boulevard Robert Sch	245 m	38.8 km
	Prenez la troisième à droite vers Cr163	125 m	1.2 km		Prenez le rond-point Rond-point	658 m	39.4 km
	Tournez à droite pour prendre Rue de la Gare	3.74 km	4.9 km		Prenez la première à droite vers D653	75 m	39.5 km
	Tournez à gauche pour prendre Rue de Cessange	301 m	5.2 km		Prenez le rond-point Rond-point	390 m	39.9 km
	Tournez à droite pour prendre Rue Roudebësch	2.41 km	7.6 km		Tournez à droite pour prendre la D1 vers Metz/Trèves (	124 m	40.0 km
	Tournez à gauche pour prendre Route d'Esch	724 m	8.3 km		Prenez le rond-point Rond-point	462 m	40.5 km
	Prenez le rond-point Rond-point	969 m	9.3 km		Tournez à droite pour prendre la D1 vers Trèves (Trier)	124 m	40.6 km
	Prenez la première à droite vers Route de Bettembourg	35 m	9.4 km		Prenez le rond-point Rond-point	1306 m	41.9 km
	Tournez à gauche pour prendre Rue de Roeser	1802 m	11.2 km		Tournez à droite vers Bertrange/Guénange/Parc d'Activ	61 m	42.0 km
	Prenez le rond-point Rond-point	2.77 km	13.9 km		Prenez le rond-point Rond-point	1317 m	43.3 km
	Prenez la deuxième à droite vers Cr158	46 m	14.0 km		Prenez la troisième à droite vers D1	62 m	43.3 km
	Tournez à gauche pour prendre Rue du Brill	726 m	14.7 km		Prenez le rond-point Rond-Point des 5 Branches	2.53 km	45.9 km
	Tournez à droite pour prendre Route de Thionville	2.84 km	17.5 km		Tournez à droite pour prendre la D1 vers Guénange-Ba	105 m	46.0 km
	10 Rue de Luxembourg	1572 m	19.1 km		Prenez le rond-point Rond-point	2.77 km	48.7 km
	Prenez la Rue de Luxembourg et roulez vers le sud	15 m	19.1 km		Prenez la deuxième à droite vers D1	47 m	48.8 km
	Prenez le rond-point Rond-point	1538 m	20.7 km		Prenez le rond-point Rond-point	3.61 km	52.4 km
	Tournez à droite pour prendre la N3 vers Thionville/Het	59 m	20.7 km		Tournez à droite pour prendre la D1 vers A4-A31/Enner	56 m	52.5 km
	Prenez le rond-point Rond-point	2.28 km	23.0 km		Prenez le rond-point Rond-point	417 m	52.9 km
	Prenez la deuxième à droite vers D653	64 m	23.1 km		Prenez la deuxième à droite vers D1	49 m	52.9 km
	Prenez le rond-point Rond-point	2.67 km	25.7 km		Prenez le rond-point Rond-point	1229 m	54.2 km
	Prenez la deuxième à droite vers D653	32 m	25.8 km		Prenez la troisième à droite vers Route	267 m	54.4 km
	Prenez le rond-point Rond-point	715 m	26.5 km		Tournez à gauche pour prendre Allée	19 m	54.4 km
	Prenez la deuxième à droite vers Voie de la Liberté	44 m	26.5 km		Tournez à droite pour prendre Allée	82 m	54.5 km
	Prenez le rond-point Route de Thionville	7.87 km	34.4 km		Tournez à gauche pour prendre Allée	218 m	54.7 km
	Prenez la deuxième à droite vers Route de Thionville	36 m	34.4 km		Tournez à droite pour prendre Route	82 m	54.8 km
	Prenez le rond-point Rond-point	1688 m	36.1 km		Prenez le rond-point Rond-point	19 m	54.8 km
	Prenez la première à droite vers Route de Luxembourg	78 m	36.2 km		Prenez la troisième à droite vers Rue du Luxembourg	236 m	55.1 km
	Prenez le rond-point Rond-point	525 m	36.7 km		Continuez sur la D1 vers A1/Metz/Argancy/Zone des Jo	272 m	55.4 km
	Prenez la troisième à droite vers Avenue Comte de Ber	132 m	36.8 km		Prenez le rond-point Rond-point	653 m	56.0 km
	Prenez le rond-point Rond-point	1093 m	37.9 km		Prenez la deuxième à droite vers Route de Metz	69 m	56.1 km





	Prenez le rond-point Rond-point	1063 m	57.1 km		Tournez à droite pour prendre Route de Nomeny	3.87 km	119 km
	Prenez la deuxième à droite vers D1	53 m	57.2 km		Tournez à gauche pour prendre Route	58 m	119 km
	Prenez le rond-point Rond-point	1454 m	58.6 km		Tournez à gauche pour prendre D913	271 m	119 km
	Tournez à droite pour prendre la D1 vers Metz/Malroy/	110 m	58.8 km		Tournez à gauche vers Arraye et Han/Ajoncourt	3.38 km	123 km
	Prenez le rond-point Rond-point	2.98 km	61.7 km		Tournez à gauche pour prendre Grand'Rue	3.50 km	126 km
	Prenez la deuxième à droite vers D1	82 m	61.8 km		Tournez à gauche pour prendre Rue de Manhoué	2.61 km	129 km
	Prenez le rond-point Rond-point	3.91 km	65.7 km		Tournez à droite pour prendre Rue de Manhoue	1496 m	130 km
	Prenez la deuxième à droite vers D1 C	46 m	65.8 km		Prenez le rond-point Rond-point	4.26 km	135 km
	Prenez le rond-point Rond-point	866 m	66.7 km		Prenez la troisième à droite vers Rue du Baron Charles	28 m	135 km
	Prenez la première à droite vers D1	25 m	66.7 km		Tournez à droite pour prendre Rue Saint-Laurent	1940 m	136 km
	Tournez à droite pour prendre Pont de l'Abattoir	399 m	67.1 km		Tournez à droite pour prendre Rue de l'Église	1993 m	138 km
	Tournez à gauche pour prendre Avenue de Blida	228 m	67.3 km		Tournez à droite pour prendre Grand'Rue	307 m	139 km
	Tournez à gauche pour prendre Pont des Grilles	612 m	67.9 km		Tournez à droite pour prendre Route de Vic	7.54 km	146 km
	Tournez à droite pour prendre Rue de la Basse Seille	612 m	68.5 km		Tournez à droite pour prendre Rue de Metz	2.41 km	149 km
	Tournez à gauche pour prendre Rue Haute Seille	456 m	69.0 km		Tournez à gauche pour prendre Rue des Tanneurs	267 m	149 km
	Tournez à droite pour prendre Avenue de l'Amphithéâtre	788 m	69.8 km		Tournez à droite pour prendre Rue Georges de La Tour	155 m	149 km
	Tournez à gauche pour prendre Avenue François Mitter	716 m	70.5 km		Tournez à droite pour prendre Place Jeanne d'Arc	126 m	149 km
	Tournez à droite pour prendre Avenue André Malraux	91 m	70.6 km		Tournez à droite pour prendre Avenue du Général de G	439 m	150 km
	Prenez le rond-point Rond-point	5.31 km	75.9 km		Tournez à droite pour prendre D914	3.12 km	153 km
	Prenez la troisième à droite vers D913	63 m	76.0 km		Tournez à droite pour prendre Route d'Athienville	4.04 km	157 km
	Prenez le rond-point Rond-point	105 m	76.1 km		Restez à droite pour prendre D23	1549 m	158 km
	Tournez à droite pour prendre la D913 vers Verny/Pouil	42 m	76.1 km		Tournez à gauche pour prendre Rue Haute	4.07 km	162 km
	Prenez le rond-point Rond-point	2.24 km	78.3 km		Tournez à gauche pour prendre Rue Haute	44 m	163 km
	Prenez la deuxième à droite vers Route Nationale	37 m	78.4 km		Tournez à droite pour prendre Rue Haute	3.65 km	166 km
	Prenez le rond-point Rond-point	3.24 km	81.6 km		Tournez à gauche pour prendre Grande Rue	5.68 km	172 km
	Prenez la deuxième à droite vers Rue de Metz	37 m	81.7 km		Tournez à droite pour prendre D23	782 m	173 km
	Prenez le rond-point Rond-point	1370 m	83.0 km		Tournez à droite pour prendre Rue de Bezange	4.27 km	177 km
	Tournez à droite pour prendre la D913 vers Nomeny/Lo	57 m	83.1 km		Dirigez-vous à gauche pour prendre D23	3.24 km	180 km
	Tournez à gauche pour prendre Route	6.53 km	89.6 km		Tournez à droite pour prendre Quartier de l'Écluse	3.31 km	183 km
	Tournez à gauche pour prendre Rue du Frêne	2.36 km	92.0 km		Dirigez-vous à gauche pour prendre Grande Rue	62 m	184 km
	Tournez à gauche pour prendre Rue de la Sablonnière	283 m	92.3 km		Tournez à gauche pour prendre Grande Rue	512 m	184 km
	Tournez à gauche pour prendre En Chenirue	1479 m	93.7 km		Tournez à gauche pour prendre Rue de la Bergerie	12.24 km	196 km
	Tournez à gauche pour prendre D5	424 m	94.2 km		Tournez à droite pour prendre Grande Rue	3.68 km	200 km
	Tournez à gauche pour prendre Rue de la Fontaine	4.13 km	98.3 km		Tournez à gauche pour prendre Grande Rue	1213 m	201 km
	Tournez à gauche pour prendre Rue des Écoles	558 m	98.8 km		Tournez à gauche pour prendre Rue de Strasbourg	3.35 km	205 km
	Tournez à droite pour prendre Rue Charlemagne	117 m	99.0 km		Restez à droite pour prendre D992	631 m	205 km
	Tournez à gauche pour prendre Rue des Lilas	4.36 km	103 km		Tournez à droite pour prendre Rue de la Libération	8.45 km	214 km
	Tournez à gauche pour prendre Route de Roncourt	185 m	104 km		Tournez à droite pour prendre Rue du Maquis du Viom	7.51 km	221 km
	Restez à gauche pour prendre Route de Moince	1203 m	105 km		Tournez à droite pour prendre Rue de Londres	522 m	222 km
	Tournez à gauche pour prendre Rue de Metz	2.28 km	107 km		Tournez à gauche pour prendre Rue Jules Ferry	7.31 km	229 km
	Tournez à droite pour prendre D70	2.63 km	110 km		Prenez la bretelle D32 à droite vers St Michel S/M./Ra	18.16 km	247 km
	Restez à droite pour prendre Route de Mailly	2.82 km	112 km		Tournez à droite pour prendre D32	399 m	248 km
	Tournez à droite pour prendre D45	449 m	113 km		Tournez à droite pour prendre Rue de la Meurthe	26 m	248 km
	Tournez à droite pour prendre Rue Grande	2.18 km	115 km		Tournez à droite pour prendre la bretelle N59	1856 m	249 km

	Continuez sur la N59 vers Saint-Dié-Centre/Colmar/Z.A	6.61 km	256 km
	Continuez sur la N59 vers Colmar/Sélestat/Strasbourg/	2.79 km	259 km
	Prenez la bretelle D415 à droite vers Colmar Par le Col	5.40 km	264 km
	Prenez le rond-point Rond-point	3.18 km	267 km
	Tournez à droite pour prendre la D415 vers Colmar/St	36 m	267 km
	Prenez le rond-point Rond-point	2.46 km	270 km
	Tournez à droite pour prendre la D415 vers Colmar/An	38 m	270 km
	Prenez le rond-point Rond-point	1033 m	271 km
	Tournez à droite pour prendre la D415 vers Colmar/An	44 m	271 km
	Prenez le rond-point Rond-point	2.15 km	273 km
	Tournez à droite pour prendre la D415 vers Colmar/Fra	51 m	273 km
	Tournez à droite pour prendre Rue Joseph Thiéry	1054 m	274 km
	Tournez à gauche pour prendre Lieu-dit Le Chêne	1346 m	276 km
	Tournez à gauche pour prendre D73	213 m	276 km
	Tournez à gauche pour prendre Route du Grand Valtin	11.42 km	287 km
	Tournez à droite pour prendre Les Hautes Navières	4.49 km	292 km
	Station de télécabine	823 m	293 km
	Prenez la Les Hautes Navières et roulez vers le nord	11 m	293 km
	Station de télécabine1	81 m	293 km





















## Jour 2 – La boucle du Ventron







 Jour 2 : La boucle du Ventron 001 1			 Tournez à gauche pour prendre Place du Plaid	1225 m	76.6 km
 Prenez la D23 H et roulez vers le sud-est	0 m	0 m	 Tournez à droite pour prendre Rue de la 3ème D.I.a.	56 m	76.6 km
 Tournez à gauche pour prendre Route de Colmar	4.34 km	4.3 km	 Tournez à gauche pour prendre Traverse de Ventron	1522 m	78.2 km
 Tournez à droite pour prendre D430	1599 m	5.9 km	 Tournez à gauche pour prendre Route de Travexin	132 m	78.3 km
 Restez à droite pour prendre Chemin de Schmargult	4.15 km	10.1 km	 Tournez à gauche pour prendre Route de Ventron	1249 m	79.5 km
 Tournez à droite pour prendre Route	1566 m	11.7 km	 Tournez à droite pour prendre Route de Frère Joseph	4.80 km	84.3 km
 Tournez à gauche pour prendre Route du Lac de Blanchem	362 m	12.0 km	 Tournez à gauche pour prendre Vieille Route du Col d'Oder	228 m	84.6 km
 Tournez à gauche pour prendre Route du Lac de Blanchem	2.04 km	14.1 km	 Dirigez-vous à gauche pour prendre Chemin du Bas du Ceri	577 m	85.2 km
 Tournez à gauche pour prendre Route de Vologne	1607 m	15.7 km	 Tournez à droite pour prendre D43	262 m	85.4 km
 Prenez le rond-point Quai des Iranées	7.51 km	23.2 km	 Tournez à droite pour prendre D13 Bi	6.37 km	91.8 km
 Prenez la première à droite vers Rue Mougel Bey	18 m	23.2 km	 Tournez à gauche pour prendre Grand'Rue	2.90 km	94.7 km
 Tournez à droite pour prendre Rue Mougel Bey	529 m	23.7 km	 Tournez à droite pour prendre D27	2.99 km	97.7 km
 Restez à droite pour prendre Route de Lambexaire	2.32 km	26.0 km	 Tournez à droite pour prendre D430	21.71 km	119 km
 Tournez à gauche pour prendre Route du Chajoux	1386 m	27.4 km	 Tournez à gauche pour prendre D40 Iv	8.59 km	128 km
 Tournez à gauche pour prendre Route de Vologne	7.18 km	34.6 km	 Tournez à gauche pour prendre Rue de Colmar	1958 m	130 km
 Tournez à gauche pour prendre Route de Retournemer	951 m	35.6 km	 Tournez à droite pour prendre D40 Iii	5.97 km	136 km
 Tournez à gauche pour prendre D67 a	3.91 km	39.5 km	 Tournez à gauche pour prendre Rue du Progrès	1222 m	137 km
 Prenez le rond-point Rond-point	4.15 km	43.6 km	 Tournez à droite pour prendre Rue du Progrès	333 m	137 km
 Prenez la première à droite vers Route du Saut des Cuves	25 m	43.6 km	 Tournez à gauche pour prendre Rue d'Osenbach	54 m	138 km
 Tournez à gauche pour prendre Route du Saut des Cuves	70 m	43.7 km	 Tournez à droite pour prendre Rue Albert Schweitzer	2.19 km	140 km
 Tournez à gauche pour prendre Boulevard de Colmar	1179 m	44.9 km	 Tournez à gauche pour prendre Rue Albert Schweitzer	230 m	140 km
 Prenez le rond-point Rond-point	422 m	45.3 km	 Tournez à gauche pour prendre D40	2.05 km	142 km
 Prenez la deuxième à droite vers Boulevard de Colmar	48 m	45.4 km	 Tournez à droite pour prendre D40	3.51 km	145 km
 Tournez à gauche pour prendre Rue Jean-Baptiste Saulcy	1120 m	46.5 km	 Tournez à gauche pour prendre D40	4.20 km	150 km
 Tournez à droite pour prendre Rue Jean-Baptiste Saulcy	46 m	46.5 km	 Tournez à gauche pour prendre D40	313 m	150 km
 Tournez à gauche pour prendre Rue de la Rayée	1310 m	47.8 km	 Tournez à gauche pour prendre Chemin de la Limite des Vo	2.77 km	153 km
 Tournez à droite pour prendre Rue Haute	75 m	47.9 km	 Prenez le rond-point Rond-point	3.65 km	156 km
 Tournez à gauche pour prendre Rue de la Rochotte	519 m	48.4 km	 Prenez la troisième à droite vers D10	116 m	157 km
 Restez à droite pour prendre Chemin de la Creuse	258 m	48.7 km	 Tournez à gauche pour prendre Rue Marcel Haedrich	1561 m	158 km
 Tournez à droite pour prendre Route de la Bresse	2.41 km	51.1 km	 Tournez à gauche pour prendre Grand'Rue	479 m	159 km
 Tournez à droite pour prendre Route de la Bresse	183 m	51.3 km	 Restez à droite pour prendre Rue du 9ème Zouaves	213 m	159 km
 Faites demi-tour pour retourner sur la Route de la Bresse	282 m	51.6 km	 Prenez le rond-point Rond-point	99 m	159 km
 Restez à gauche pour prendre Route de Rochesson	282 m	51.8 km	 Prenez la deuxième à droite vers Rue du 9ème Zouaves	19 m	159 km
 Tournez à gauche pour prendre Route du Bouchot	9.53 km	61.4 km	 Continuez vers Épinal/Gérardmer/Strosswahr/Col de la Schl	1135 m	160 km
 Tournez à gauche pour prendre Route de Cutie	2.03 km	63.4 km	 Restez à droite pour prendre Grand'Rue	439 m	160 km
 Dirigez-vous à gauche pour prendre Coin d'34 de Trougem	2.54 km	65.9 km	 Restez à droite pour prendre Chemin de Sultzere	825 m	161 km
 Tournez à droite pour prendre Rue Haut de Perfongoutte	5.38 km	71.3 km	 Tournez à gauche pour prendre Chemin de Sultzere	57 m	161 km
 Tournez à gauche pour prendre Route du Droit	1236 m	72.6 km	 Tournez à droite pour prendre Chemin de Sultzere	12 m	161 km
 Tournez à droite pour prendre Route du Droit	1408 m	74.0 km	 Restez à gauche pour prendre Rue du Village	1168 m	163 km
 Tournez à droite pour prendre Route du Droit	412 m	74.4 km	 Tournez à droite pour prendre Rue des Jardins	548 m	163 km
 Tournez à gauche pour prendre Route du Droit	982 m	75.4 km	 Tournez à gauche pour prendre Route de la Schlucht	106 m	163 km

	Tournez à droite pour prendre D417	8.21 km	171 km
	Tournez à droite pour prendre D23 H	5.87 km	177 km
	Quittez la route D23 H	4.03 km	181 km
	Jour 2 : La boucle du Ventron 001 11	3 m	181 km

## Jour 3 : La boucle du Bonhomme













































































• D23H, 88230 Le Valtin, France18

	Prenez la D23 H et roulez vers le nord-est	4 m	4 m		Tournez à gauche pour prendre Chemin Brochweg	1135 m	84.1 km
	Tournez à gauche pour prendre D23	1100 m	1.1 km		Tournez à droite pour prendre Route des Vins	280 m	84.4 km
	Tournez à droite pour prendre D73	4.48 km	5.6 km		Tournez à gauche pour prendre la D203 vers Hohwarth/Vil	158 m	84.6 km
	Tournez à droite pour prendre Route du Souche	10.50 km	16.1 km		Tournez à gauche pour prendre D253	2.40 km	87.0 km
	Tournez à gauche pour prendre Faubourg des Gravieres	3.14 km	19.2 km		Tournez à gauche pour prendre D253	581 m	87.6 km
	Tournez à gauche pour prendre Faubourg des Gravieres	260 m	19.5 km		Tournez à gauche pour prendre Rue Principale	3.99 km	91.5 km
	Tournez à gauche pour prendre Faubourg des Gravieres	167 m	19.6 km		Prenez le rond-point Rond-point	87 m	91.6 km
	Prenez le rond-point Rond-point	2.90 km	22.6 km		Prenez la deuxième à droite vers D424	63 m	91.7 km
	Prenez la deuxième à droite vers Rue de la Costelle	21 m	22.6 km		Tournez à droite pour prendre la D253 vers Neubois	436 m	92.1 km
	Tournez à droite pour prendre Chemin de l'Hôpital	74 m	22.6 km		Tournez à gauche pour prendre D697	2.41 km	94.5 km
	Tournez à droite pour prendre Route de la Croix aux Mine	373 m	23.0 km		Prenez le rond-point Rond-point	3.79 km	98.3 km
	Tournez à gauche pour prendre Route de la Croix aux Min	995 m	24.0 km		Tournez à droite pour prendre la N59 vers Saint-Dié/Nanc	9 m	98.3 km
	Restez à droite pour prendre Rue d'Alsace	7.66 km	31.7 km		Prenez le rond-point Rond-point	7.56 km	106 km
	Tournez à droite pour prendre Rue de la Grande Voye	2.94 km	34.6 km		Tournez à droite vers D459/Nancy/Saint-Dié/Ste Marie au	66 m	106 km
	Tournez à droite pour prendre Rue de la Grande Voye	29 m	34.6 km		Prenez le rond-point Rond-point	287 m	106 km
	Dirigez-vous à droite pour prendre Route de Combrimont	3.80 km	38.4 km		Tournez à droite pour prendre la D459 vers Lièpvre-Centr	93 m	106 km
	Tournez à gauche pour prendre Rue de la Liberté	1944 m	40.4 km		Prenez la deuxième à droite vers Rue Clemenceau	28 m	107 km
	Tournez à gauche pour prendre Rue des Mésanges	677 m	41.1 km		Tournez à gauche vers Aubure/Ribeauvillé/Sélestat/St Dié	5.73 km	113 km
	Tournez à droite pour prendre Rue des Mésanges	271 m	41.3 km		Prenez le rond-point Carrefour de Ribeauvillé	705 m	114 km
	Tournez à gauche pour prendre Lieu-dit Le Centre	2.00 km	43.3 km		Continuez vers Les Halles	20 m	114 km
	Restez à droite pour prendre Lieu-dit Le Centre	254 m	43.6 km		Prenez la première à droite vers Rue Jean Jaurès	17 m	114 km
	Tournez à droite pour prendre Rue Maurice Lemaire	2.83 km	46.4 km		Prenez le rond-point Rond-point	647 m	114 km
	Tournez à gauche pour prendre D23	6.08 km	52.5 km		Prenez la première à droite vers Rue des Cerisiers	8 m	114 km
	Tournez à gauche pour prendre D214	1520 m	54.0 km		Tournez à gauche pour prendre la D459 vers Saint Dié Pa	75 m	115 km
	Tournez à gauche pour prendre Route des Crêtes	2.26 km	56.3 km		Tournez à gauche pour prendre la D48 vers Sélestat/Le B	810 m	115 km
	Tournez à droite pour prendre Route du Climont	3.61 km	59.9 km		Prenez le rond-point Rond-point	104 m	115 km
	Prenez le rond-point Rond-point	1682 m	61.6 km		Tournez à droite vers Le Bonhomme/Col des Bagenelles/	25 m	115 km
	Prenez la première à droite vers D424	28 m	61.6 km		Prenez le rond-point Rond-point	862 m	116 km
	Tournez à gauche pour prendre Grand Rue	4.27 km	65.9 km		Prenez la première à droite vers Rue du Général Bourgeoi	16 m	116 km
	Prenez le rond-point Rond-point	5.73 km	71.6 km		Tournez à gauche pour prendre D48	10.33 km	127 km
	Prenez la première à droite vers Rue de la Libération	29 m	71.6 km		Restez à droite pour prendre D48	462 m	127 km
	Prenez le rond-point Rond-point	1594 m	73.2 km		Tournez à gauche pour prendre D48	1888 m	129 km
	Prenez la deuxième à droite vers Rue du Haut-Koenigsbo	29 m	73.3 km		Tournez à droite pour prendre La Vieille Route	1753 m	131 km
	Tournez à gauche pour prendre Rue Principale	756 m	74.0 km		Tournez à droite pour prendre Rue de la Scierie	168 m	131 km
	Prenez le rond-point Rond-point	2.88 km	76.9 km		Tournez à gauche pour prendre Route des Crêtes	5.34 km	137 km
	Prenez la deuxième à droite vers Rue Saint-Gilles	32 m	76.9 km		Tournez à droite pour prendre Route	3.67 km	140 km
	Tournez à droite pour prendre D203	3.22 km	80.2 km		Tournez à droite pour prendre Route	1361 m	142 km
	Tournez à gauche pour prendre Rue du Winzenberg	1865 m	82.0 km		Tournez à gauche pour prendre Lieu-dit Le Rudlin	2.73 km	144 km
	Tournez à droite vers Dambach-la-Ville/Chapelle St Sébas	548 m	82.6 km		Tournez à droite pour prendre Lieu-dit Le Rudlin	589 m	145 km
	Tournez à gauche pour prendre Chemin Brochweg	158 m	82.7 km		Tournez à gauche pour prendre D23	70 m	145 km
	Tournez à droite pour prendre Route	280 m	83.0 km		Le Valtin	2.83 km	148 km

	Prenez la Le Village et roulez vers le sud-est	18 m	148 km
	Rue résidentielle1	588 m	149 km
	Prenez la Le Village et roulez vers le sud-est	23 m	149 km
	Restez à droite pour prendre D23	524 m	149 km
	Tournez à gauche pour prendre Les Hautes Navières	51 m	149 km
	D23H, 88230 Le Valtin, France41	1255 m	150 km








































































## Jour 4 Le Valtin - Bertrange

	Prenez la D23 H et roulez vers le nord	2 m	2 m		Tournez à gauche pour prendre Rue de la Libération	375 m	56.6 km
	Tournez à droite pour prendre Les Hautes Navières	807 m	809 m		Prenez le rond-point Rond-point	526 m	57.1 km
	Tournez à droite pour prendre Lieu-dit Le Rudlin	3.75 km	4.6 km		Prenez la deuxième à droite vers Rue de la Libération	36 m	57.2 km
	Tournez à gauche pour prendre Lieu-dit Le Rudlin	70 m	4.6 km		Tournez à droite pour prendre Route du Hohwald	302 m	57.5 km
	Tournez à droite pour prendre Route	589 m	5.2 km		Tournez à gauche pour prendre D425	2.63 km	60.1 km
	Tournez à gauche pour prendre D148	4.09 km	9.3 km		Tournez à gauche pour prendre D425	3.59 km	63.7 km
	Tournez à droite pour prendre Route des Crêtes	9.09 km	18.4 km		Tournez à droite pour prendre D425	630 m	64.3 km
	Tournez à gauche pour prendre Route des Crêtes	1258 m	19.7 km		Tournez à gauche pour prendre Route du Kreuzweg	3.43 km	67.7 km
	Continuez vers Ste Marie aux Mines	407 m	20.1 km		Tournez à gauche pour prendre Rue Sainte-Odile	2.50 km	70.2 km
	168	7.78 km	27.8 km		Tournez à droite pour prendre Rue Sainte-Odile	152 m	70.4 km
	Prenez la Chemin de Sainte-Marie-aux-Mines à Soultzeren	93 m	27.9 km		Prenez le rond-point Rond-point	3.01 km	73.4 km
	Prenez le rond-point Rond-point	2.63 km	30.6 km		Prenez la deuxième à droite vers D130	56 m	73.5 km
	Prenez la deuxième à droite vers Rue du Général Bourgeois	23 m	30.6 km		Tournez à gauche pour prendre D214	4.00 km	77.5 km
	Tournez à droite pour prendre Rue Saint-Louis	518 m	31.1 km		Tournez à droite pour prendre D130	828 m	78.3 km
	Tournez à gauche pour prendre Rue Saint-Louis	37 m	31.1 km		Tournez à droite pour prendre D130	6.84 km	85.1 km
	Tournez à gauche pour prendre Rue du Temple	663 m	31.8 km		Tournez à gauche pour prendre D130	619 m	85.8 km
	Tournez à droite vers Espace Musees/Sélestat	154 m	32.0 km		Tournez à droite pour prendre D130	1801 m	87.6 km
	Prenez le rond-point Rond-point	390 m	32.3 km		Tournez à gauche pour prendre D130	1678 m	89.2 km
	Prenez la deuxième à droite vers Rue Jean Jaurès	21 m	32.4 km		Tournez à droite pour prendre Route de Rothau	568 m	89.8 km
	Prenez le rond-point Carrefour de Ribeauvillé	647 m	33.0 km		1 D130, 67570 Natzwiller, France1	1528 m	91.3 km
	Tournez à droite vers St Dié/Par Tunnel Peage/Sélestat/Sai	61 m	33.1 km		Prenez la Route de Rothau et roulez vers le sud-est	1 m	91.3 km
	Tournez à droite pour prendre la D459 vers Ste Croix aux Mi	705 m	33.8 km		Tournez à gauche pour prendre D130	1527 m	92.9 km
	Prenez le rond-point Rond-point	5.73 km	39.5 km		Tournez à droite pour prendre D130	568 m	93.4 km
	Prenez la première à droite vers Rue Clemenceau	26 m	39.5 km		Tournez à gauche pour prendre D130	1678 m	95.1 km
	Tournez à gauche pour prendre Rue de la Gare	403 m	39.9 km		Tournez à droite pour prendre D130	1801 m	96.9 km
	Tournez à droite vers D48/Fouchy/Col de Fouchy	2.33 km	42.3 km		Tournez à gauche pour prendre D130	619 m	97.5 km
	Restez à gauche pour prendre Rue du Col de Fouchy	334 m	42.6 km		Tournez à gauche pour prendre D130	6.84 km	104 km
	Tournez à droite pour prendre D155	7.04 km	49.7 km		Restez à gauche pour prendre D214	725 m	105 km
	Tournez à droite pour prendre Rue du Col de Fouchy	475 m	50.1 km		Tournez à gauche pour prendre D66	1508 m	107 km
	Dirigez-vous à gauche pour prendre Rue du Col de Fouchy	1778 m	51.9 km		Tournez à gauche pour prendre D66	4.40 km	111 km
	Tournez à droite pour prendre Route d'Urbeis	67 m	52.0 km		Tournez à gauche pour prendre la D66 vers Grendelbruch/S	2.69 km	114 km
	Tournez à droite pour prendre D97	806 m	52.8 km		Tournez à droite pour prendre Rue du Mont Sainte-Odile	132 m	114 km
	Prenez le rond-point Rond-point	1509 m	54.3 km		Tournez à gauche pour prendre Route de Schirmeck	583 m	114 km
	Prenez la troisième à droite vers D439	36 m	54.3 km		Prenez le rond-point Rond-point	8.59 km	123 km
	Tournez à gauche pour prendre Rue de Breitenau	919 m	55.2 km		Tournez à droite pour prendre la D204 vers Barembach/Cité	71 m	123 km
	Tournez à droite pour prendre Rue du 26 Novembre	394 m	55.6 km		Tournez à droite pour prendre Route Maréchal de Lattre de	941 m	124 km
	Tournez à gauche pour prendre Rue des Potiers	328 m	56.0 km		Tournez à gauche pour prendre Chemin des Champs-de-la-	157 m	124 km
	Tournez à droite pour prendre Rue du Général Leclerc	64 m	56.0 km		Tournez à gauche pour prendre Grand'Rue	589 m	125 km
	Tournez à gauche pour prendre Rue des Vosges	15 m	56.0 km		Continuez sur la D392 vers Col du Donon/Lunéville	4.62 km	129 km
	Tournez à droite pour prendre Rue de la Centrale Electrique	55 m	56.1 km		Tournez à gauche pour prendre D392	1944 m	131 km
	Tournez à gauche pour prendre Rue Weber	125 m	56.2 km		Tournez à gauche pour prendre D392	24 m	131 km



	Tournez à droite pour prendre la D993 vers Sarrebourg/Abr	3.02 km	134 km		Tournez à gauche pour prendre Rue d'Aulnois	616 m	267 km
	Restez à droite pour prendre la D145 vers Abreschviller/Sar	2.35 km	137 km		Tournez à droite pour prendre Rue du Point du Jour	2.36 km	269 km
	Tournez à gauche pour prendre D44	2.21 km	139 km		Tournez à droite pour prendre Rue Principale	3.53 km	273 km
	Tournez à gauche pour prendre Route	23.15 km	162 km		Tournez à droite pour prendre Rue Bon Vin	256 m	273 km
	Tournez à gauche pour prendre Rue Malgré Colle	1699 m	164 km		Tournez à droite pour prendre D155 K	2.75 km	276 km
	Prenez le rond-point Rond-point	2.41 km	166 km		Tournez à gauche pour prendre D155 K	785 m	277 km
	Prenez la première à droite vers D44 Bis	55 m	166 km		Tournez à droite pour prendre D955	907 m	278 km
	Dirigez-vous à gauche pour prendre Rue de Landange	5.20 km	171 km		Tournez à droite pour prendre la D155 J vers Liocourt	1422 m	279 km
	Tournez à gauche pour prendre C1	2.54 km	174 km		Tournez à droite pour prendre Route de Juville	863 m	280 km
	Tournez à gauche pour prendre Rue de la Liberté	42 m	174 km		Tournez à gauche pour prendre Route de Juville	606 m	281 km
	Continuez sur la D89 vers Réchicourt le Château	5.80 km	180 km		Tournez à droite pour prendre Rue des Agasses	2.07 km	283 km
	Tournez à droite pour prendre la D91 vers Languimberg	1909 m	182 km		Juville	36 m	283 km
	Tournez à droite pour prendre D91	4.09 km	186 km		Prenez la Rue des Agasses et roulez vers le sud-est	0 m	283 km
	Tournez à gauche pour prendre D955	4.28 km	190 km		Tournez à droite pour prendre Rue du Point du Jour	35 m	283 km
	Continuez vers Metz/Chateau-Salins/Bourdonnay	7.31 km	197 km		Tournez à droite pour prendre Route de Tragny	1136 m	284 km
	Tournez à gauche pour prendre la D155 W vers Lagarde/Po	3.47 km	201 km		Tournez à gauche pour prendre D75	4.01 km	288 km
	30 Rue de Bourdonnay	2.84 km	204 km		Tournez à gauche pour prendre Route	605 m	288 km
	Prenez la Rue de Bourdonnay et roulez vers le sud-est	24 m	204 km		Route-Vosges retour	1280 m	290 km
	Tournez à droite pour prendre la D89 vers Ommeray/Xures/	1089 m	205 km		Prenez la Route et roulez vers le nord-ouest	1 m	290 km
	Tournez à droite pour prendre la D89 vers Ommeray	602 m	205 km		Tournez à gauche pour prendre D71	5.43 km	295 km
	Tournez à droite pour prendre la D89 B vers Xures/Parroy	4.85 km	210 km		Restez à droite pour prendre C2	265 m	295 km
	Tournez à gauche pour prendre Rue du Sânon	8.43 km	219 km		Route-Vosges retour1	1043 m	297 km
	Tournez à droite pour prendre Grande Rue	67 m	219 km		Prenez la Route de Beux et roulez vers le nord-ouest	1 m	297 km
	Tournez à droite pour prendre Rue de Vic	5.32 km	224 km		Tournez à gauche pour prendre Route de Beux	1971 m	298 km
	Tournez à droite pour prendre D23 D	3.01 km	227 km		Tournez à gauche pour prendre Rue Principale	105 m	299 km
	Tournez à gauche pour prendre Rue Principale	1624 m	229 km		Tournez à droite pour prendre Rue des Fontaines	4.01 km	303 km
	Tournez à droite pour prendre la D955 vers Strasbourg/Lez	1623 m	230 km		Prenez le rond-point Rond-point	4.84 km	307 km
	Tournez à gauche pour prendre la D155 vers Xanrey	1075 m	231 km		Prenez la première à droite vers D70	28 m	307 km
	Tournez à droite pour prendre Rue Principale	1623 m	233 km		Prenez le rond-point Rond-point	206 m	308 km
	Tournez à droite pour prendre D23 C	1624 m	235 km		Prenez la bretelle D955 à droite vers Metz/Jury	19 m	308 km
	Tournez à gauche pour prendre Rue Meynier	5.63 km	240 km		Prenez la bretelle à droite vers D155 B/Chesny/Jury/Z.A. de	2.55 km	310 km
	Tournez à gauche pour prendre Rue des Tanneurs	565 m	241 km		Prenez le rond-point Rond-point	292 m	311 km
	Tournez à droite pour prendre Rue de Metz	44 m	241 km		Prenez la deuxième à droite vers Route	66 m	311 km
	Tournez à gauche pour prendre Route de Salonnès	311 m	241 km		Prenez le rond-point Rond-point	369 m	311 km
	Tournez à droite pour prendre Route de Salonnès	13 m	241 km		Prenez la première à droite vers Rue de Metz	28 m	311 km
	Tournez à gauche pour prendre Rue Principale	2.40 km	244 km		Tournez à gauche pour prendre Route d'Ars-Laquenexy	627 m	312 km
	Tournez à gauche pour prendre Rue Principale	605 m	244 km		Prenez le rond-point Rond-point	3.14 km	315 km
	Tournez à droite pour prendre Rue de Grémecey	7.09 km	251 km		Prenez la troisième à droite vers Route d'Ars-Laquenexy	127 m	315 km
	Restez à droite pour prendre Route	2.80 km	254 km		Tournez à droite pour prendre Rue du Bois de la Dame	996 m	316 km
	Tournez à droite pour prendre Route	2.49 km	257 km		Prenez le rond-point Rond-point	538 m	316 km
	Tournez à gauche pour prendre Route	601 m	257 km		Prenez la première à droite vers Rue de la Baronète	32 m	316 km
	Tournez à droite pour prendre Rue Principale	2.88 km	260 km		Prenez le rond-point Rond-point	962 m	317 km
	1 Chemin de Fresnes	6.35 km	266 km		Prenez la troisième à droite vers Boulevard Solidarité	82 m	318 km
	Prenez la Chemin de Fresnes et roulez vers le nord-ouest	51 m	267 km				

	Continuez sur la N431 vers Paris/Luxembourg/Sarrebrück/S	593 m	318 km		Tournez à gauche pour prendre Route de Luxembourg	115 m	377 km
	Continuez sur la A315 vers Strasbourg/Sarrebruck/Boulay-S	1121 m	319 km		Tournez à droite pour prendre Rue Victor Hugo	1461 m	378 km
	Restez à gauche pour prendre la A315 vers Paris/Thionville/	597 m	320 km		Tournez à droite pour prendre Route de Filsdorf	221 m	378 km
	E25, 57640 Failly, France11	5.15 km	325 km		Tournez à gauche pour prendre Rue des Romains	47 m	378 km
	Prenez la A4 et roulez vers le nord	1 m	325 km		Tournez à gauche pour prendre Cr162	1795 m	380 km
	Prenez la sortie 37 à droite vers Argancy/Ennery	4.64 km	330 km		Tournez à gauche pour prendre Cr162	3.61 km	384 km
	Prenez la bretelle D1 à droite vers Ennery/Z.A. Eurotransit	384 m	330 km		Tournez à droite pour prendre Rue Killebiere	1999 m	386 km
	Prenez le rond-point Rond-point	1271 m	331 km		Hassel	142 m	386 km
	Prenez la deuxième à droite vers D1	73 m	331 km		Prenez la Rue Killebiere et roulez vers le sud-est	6 m	386 km
	Prenez le rond-point Rond-point	1064 m	332 km		Tournez à droite pour prendre Rue de Dalheim	76 m	386 km
	Prenez la deuxième à droite vers Route de Metz	67 m	332 km		Tournez à droite pour prendre Rue de Luxembourg	102 m	386 km
	Continuez sur la D1 vers A31/Maizières les M./Hauconcourt	655 m	333 km		Tournez à gauche pour prendre Rue de Weiler-la-Tour	180 m	386 km
	Prenez le rond-point Rond-point	265 m	333 km		Tournez à droite pour prendre Cr158	5.71 km	392 km
	Prenez la deuxième à droite vers Rue du Luxembourg	149 m	334 km		Prenez le rond-point Rond-point	726 m	393 km
	Prenez le rond-point Rond-point	1226 m	335 km		Prenez la deuxième à droite vers Route	47 m	393 km
	Prenez la deuxième à droite vers D1	52 m	335 km		Prenez le rond-point Rond-point	4.57 km	397 km
	Prenez le rond-point Rond-point	407 m	335 km		Prenez la deuxième à droite vers Route d'Esch	69 m	397 km
	Prenez la troisième à droite vers D1	136 m	335 km		Tournez à droite pour prendre Rue Roudebèsch	969 m	398 km
	Prenez le rond-point Rond-point	3.62 km	339 km		Tournez à gauche pour prendre Rue de Leudelange	724 m	399 km
	Prenez la deuxième à droite vers Rue Haute	58 m	339 km		Tournez à droite pour prendre Rue de la Gare	2.41 km	401 km
	Tournez à droite pour prendre Rue de Metzervisse	2.20 km	341 km		Schleiwenhaff1	1810 m	403 km
	Prenez le rond-point Rond-point	1362 m	343 km		Prenez la Rue de la Gare et roulez vers le nord	20 m	403 km
	Prenez la première à droite vers D60	36 m	343 km		Prenez le rond-point Rond-point	2.25 km	405 km
	Tournez à droite pour prendre Rue des Anciens Fours à Ch	5.60 km	348 km		Prenez la première à droite vers E44	29 m	405 km
	Tournez à gauche pour prendre Grand'Rue	88 m	348 km		Tournez à gauche pour prendre Route de Longwy	989 m	406 km
	Tournez à droite pour prendre Rue de la Canner	4.91 km	353 km		Parking21	54 m	407 km
	Tournez à gauche pour prendre Route d'Elzange	239 m	353 km				
	Tournez à droite pour prendre Grande Rue	658 m	354 km				
	Tournez à gauche pour prendre Rue de l'Europe	4.38 km	359 km				
	Oudrenne	120 m	359 km				
	Prenez la Rue de la Liberté et roulez vers le sud-est	18 m	359 km				
	Tournez à gauche pour prendre Rue de la Fontaine	75 m	359 km				
	Tournez à gauche pour prendre D855	3.11 km	362 km				
	Tournez à droite pour prendre Route de Kerling	211 m	362 km				
	Tournez à gauche pour prendre Route de Malling	929 m	363 km				
	Tournez à droite pour prendre Rue de la Gare	1912 m	365 km				
	Tournez à gauche pour prendre Rue de la Gare	144 m	365 km				
	Tournez à gauche pour prendre Rue de Metrich	338 m	365 km				
	Tournez à droite pour prendre Place des Marronniers	223 m	366 km				
	Tournez à droite pour prendre Rue de la Forge	1783 m	367 km				
	Tournez à droite pour prendre D1	1356 m	369 km				
	Tournez à gauche pour prendre Rue Victor Hugo	7.61 km	376 km				
	Mondorff	23 m	376 km				
	Prenez la Rue Victor Hugo et roulez vers l'est	5 m	376 km				