
































La Sardaigne en moto, des vacances sur mesure










































Cet itinéraire vous est proposé par l'Automobile Club du Luxembourg










































Etape 1 : Bertrange – La Tour du Pin / Etape 2: La Tour du Pin- Toulon/ Etape 3: Porto Torres
-Cardedu/ Etape 4 : Sud de l'île/ Etape 5 :Ouest de l'île / Etape 6: Cardedu-Santa Teresa Gallura
Etape 7 : Santa Teresa-Ajaccio/ Etape 8 :Toulon-Rochejean/ Etape 9: Rochejean-Bertrange

Jour 1 : Bertrange / La Tour du Pin

- | | |
|--|---|
| • Parking |  Tournez à gauche pour prendre D618 |
| Distance totale : 571 km, Temps total : 10 h, 26 min | 3.74 km, 5 min |
| Prenez la Allée et conduisez vers le sud |  Prenez le rond-point Rond-point |
| 7 m | 5.87 km, 5 min |
|  Tournez à droite pour prendre E44 |  Tournez à droite vers D603/A4/Metz/Rouvres/Briey |
| 47 m, 7 s | 79 m, 9 s |
|  Prenez le rond-point Rond-point |  Prenez le rond-point Rond-point |
| 993 m, 1 min | 367 m, 28 s |
|  Prenez la deuxième à droite vers E44 |  Prenez la deuxième à droite vers D603 |
| 71 m, 21 s | 28 m, 7 s |
|  Tournez à gauche pour prendre Rue de Bettange |  Prenez le rond-point Rond-point |
| 5.23 km, 16 s | 1185 m, 1 min |
|  Tournez à gauche pour prendre Rue de Bettange |  Tournez à droite pour prendre la D603 vers A4/Metz/Parc de Lorraine |
| 33 m, 23 s | 31 m, 6 s |
|  Tournez à gauche pour prendre Route des Trois Cantons |  Prenez le rond-point Rond-point |
| 1228 m, 24 s | 2.49 km, 2 min |
|  Prenez le rond-point Rond-point |  Tournez à droite pour prendre la D908 vers A4/Metz/Fresnes en W/Braqui |
| 1906 m, 3 min | 65 m, 17 s |
|  Prenez la deuxième à droite vers Route des Trois Cantons |  Prenez le rond-point Rond-point |
| 57 m, 19 s | 6.97 km, 6 min |
|  Tournez à droite vers A4/Esch-sur-Alzette/Mondcange |  Tournez à droite pour prendre la D908 vers Pont à M./Toul/Nancy/Ville en |
| 3.10 km, 15 s | 82 m, 18 s |
|  Restez à droite pour prendre la bretelle A4 |  Prenez le rond-point Rond-point |
| 565 m, 1 min | 2.54 km, 3 min |
|  Continuez vers Esch/Alzette/Pétange/Lallange |  Prenez la deuxième à droite vers Rue d'Étain |
| 1579 m, 1 min | 55 m, 1 min |
|  Prenez la sortie 5 à droite vers la N4 vers Esch/Alzette-Centre/Schifflange |  Tournez à droite pour prendre Rue de Nancy |
| 1019 m, 1 min | 1735 m, 2 min |
|  Prenez la bretelle à gauche vers Esch-Alzette |  Tournez à gauche pour prendre Place Clemenceau |
| 499 m, 17 s | 637 m, 1 min |
|  Tournez à droite pour prendre Rue Berwart |  Tournez à droite pour prendre Rue Raymond Poincaré |
| 1946 m, 3 min | 16.04 km, 3 min |
|  Prenez le rond-point Rond-Point Op der Goar |  Prenez le rond-point Rond-point |
| 560 m, 1 min | 1106 m, 2 min |
|  Prenez la deuxième à droite vers Boulevard John F. Kennedy |  Prenez la première à droite vers D901 |
| 38 m, 19 s | 18 m, 23 s |
|  Tournez à gauche pour prendre Rue d'Audun |  Tournez à droite pour prendre Chemin de la Croix de Mission |
| 457 m, 1 min | 15.06 km, 14 min |
|  Prenez le rond-point Place de la Frontière |  Prenez le rond-point Place Jacques Bailleux |
| 134 m, 23 s | 885 m, 2 min |
|  Prenez la première à droite vers Rue d'Audun |  Prenez la troisième à droite vers Rue Notre-Dame |
| 18 m, 4 s | 35 m, 16 s |
|  Prenez le rond-point Rond-Point Terres-Rouges |  Tournez à droite pour prendre D964 |
| 220 m, 23 s | 3.44 km, 2 min |
|  Prenez la deuxième à droite vers Rue d'Audun |  Prenez le rond-point Rond-point |
| 37 m, 10 s | 16.09 km, 5 min |
|  Prenez le rond-point Rond-point |  Tournez à droite pour prendre la D964 vers Neufchâteau/Toul/Nancy |
| 8.86 km, 3 min | 48 m, 11 s |
|  Prenez la deuxième à droite vers D906 |  Prenez le rond-point Rond-point |
| 56 m, 9 s | 1344 m, 2 min |
|  Tournez à droite pour prendre Rue Lucien Michel |  Prenez la première à droite vers D964 |
| 6.46 km, 7 min | 43 m, 10 s |
|  Prenez le rond-point Rond-point |  Prenez le rond-point Rond-point |
| 9.64 km, 11 min | 6.64 km, 6 min |
|  Tournez à droite pour prendre la D156 vers Étain/Boulogny/Piennes |  Tournez à droite pour prendre la D964 vers Neufchâteau/Vaucouleurs/Goni |
| 51 m, 23 s | 27 m, 6 s |
|  Prenez le rond-point Rond-point |  Prenez le rond-point Rond-point |
| 2.86 km, 4 min | 93 m, 4 s |
|  Prenez la deuxième à droite vers Rue de Verdun |  Tournez à droite pour prendre la D964 vers Neufchâteau/Vaucouleurs/Goni |
| 34 m, 9 s | 73 m, 27 s |
|  Prenez le rond-point Rond-point |  Prenez le rond-point Rond-point |
| 5.42 km, 7 min | 9.92 km, 9 min |
|  Prenez la première à droite vers D106 |  Tournez à droite pour prendre la D964 vers Neufchâteau/Joinville/Toul |
| 29 m, 6 s | 66 m, 19 s |

	Prenez le rond-point Rond-point		Prenez le rond-point Rond-Point Révon
	313 m, 1 min		224 m, 25 s
	Prenez la deuxième à droite vers Rue des Maroches		Tournez à droite pour prendre la D475 vers A36/Dole/Pesmes/Auxonne
	32 m, 8 s		18 m, 7 s
	Prenez le rond-point Rond-point		Prenez le rond-point Rond-Point des Fantassins
	391 m, 1 min		1436 m, 2 min
	Tournez à droite pour prendre la D964 vers Neufchâteau/Domrémy la P./Go		Tournez à droite pour prendre la D475 vers A36/Dole/Pesmes/Auxonne
	64 m, 18 s		38 m, 19 s
	Prenez le rond-point Rond-point		Tournez à gauche pour prendre Rue du Treige
	1048 m, 1 min		14.89 km, 15 min
	Tournez à droite pour prendre la D964 vers Neufchâteau/Domrémy la P.		Tournez à gauche pour prendre Rue du Four
	64 m, 19 s		295 m, 5 s
	Tournez à droite pour prendre la D674 vers A31/Dijon/Centre Ville		Tournez à gauche pour prendre Grande Rue
	27.78 km, 13 min		58 m, 13 s
	Prenez le rond-point Place Albert Voilquin		Prenez le rond-point Rond-point
	1126 m, 2 min		1219 m, 2 min
	Tournez à droite pour prendre la D674 vers Chaumont/Dijon/Vittel		Prenez la première à droite vers Rue des Baraques
	33 m, 6 s		74 m, 1 min
	Prenez le rond-point Rond-point		Continuez sur la D475 vers A36/Pontallier S/S/Auxonne/Dole
	442 m, 1 min		660 m, 1 min
	Tournez à droite pour prendre la D164 vers Dijon/Langres/Bourbonne/Cont		Tournez à droite pour prendre la D475 vers A36/Dole/Pontallier S/S/Auxonne
	35 m, 12 s		757 m, 1 min
	Continuez sur la D74 vers Dijon/Langres/Lamarche/Bourbonne/La Maladière		Prenez le rond-point Rond-point
	767 m, 1 min		3.16 km, 3 min
	Continuez sur la D74 vers A31/Dijon/Bourg Ste M./Nogent/Langres		Tournez à droite pour prendre la D475 vers A36/Dole/Montmirey le C.
	19.76 km, 19 min		66 m, 29 s
	Prenez le rond-point Rond-point		Tournez à droite pour prendre Place de la Fontaine
	26.40 km, 19 min		7.30 km, 7 min
	Tournez à droite pour prendre la D74 vers Dijon/Langres/Z.I. des Noels		Prenez le rond-point Rond-point
	34 m, 8 s		11.38 km, 11 min
	Prenez le rond-point Rond-point		Tournez à droite pour prendre la D673 vers Centre Commercial des Épenottes/
	20.38 km, 10 min		13 m, 6 s
	Tournez à droite pour prendre la D283 vers Vesoul/Mulhouse		Prenez le rond-point Carrefour de la Côte d'Or
	60 m, 21 s		2.63 km, 2 min
	Tournez à droite pour prendre Rue d'Alsace		Tournez à droite pour prendre la D905 vers A39/A36/Beaune/Chalon S/S/Lons
	359 m, 1 min		100 m, 27 s
	Tournez à gauche pour prendre Avenue de la Collinière		Prenez le rond-point Rond-point
	478 m, 1 min		6.06 km, 5 min
	Continuez sur la D974 vers Dijon/Besançon		Tournez à droite pour prendre la D905 vers Lons le S/S/Pontarlier/Genève/Pz
	1700 m, 3 min		195 m, 1 min
	Prenez le rond-point Rond-point		Prenez le rond-point Rond-point
	1254 m, 2 min		5.98 km, 5 min
	Tournez à droite pour prendre la D974 vers Dijon/Besançon/S		Tournez à droite pour prendre la D405 vers Dole/Villette-lès-Dole
	52 m, 9 s		104 m, 1 min
	Prenez le rond-point Rond-point		Prenez le rond-point Rond-point
	176 m, 21 s		1082 m, 24 s
	Tournez à droite pour prendre la D974 vers A31/Dijon/Besançon		Tournez à droite pour prendre la D905 vers Lons le Saunier/Pontarlier/C
	71 m, 11 s		72 m, 1 min
	Tournez à gauche pour prendre la D141 vers Cohons/Chalindre		Restez à droite pour prendre D475
	8.66 km, 8 min		1995 m, 3 min
	Tournez à gauche pour prendre Rue de Champagne		Prenez le rond-point Rond-point
	141 m, 5 s		20.97 km, 20 min
	Prenez le rond-point Rond-point		Tournez à droite pour prendre la D475 vers Lons le S./Sellières/Poligny/I
	734 m, 2 min		73 m, 1 min
	Tournez à droite pour prendre la D67 vers Besançon/Chassigr		Prenez le rond-point Rond-point
	96 m, 1 min		3.27 km, 3 min
	Prenez le rond-point Rond-point		Tournez à droite pour prendre la D1083 vers Lons le S./Baume les M./Mz
	23.36 km, 22 min		42 m, 7 s
	Tournez à droite pour prendre la D67 vers Besançon/Gray		Restez à gauche pour prendre Route
	33 m, 22 s		4.96 km, 13 s
	Prenez le rond-point Rond-point		Tournez à gauche pour prendre D1083
	17.61 km, 13 min		216 m, 7 s
	Prenez la première à droite vers D67		Tournez à droite pour prendre la D193 E vers Bréry
	18 m, 7 s		352 m, 1 min
	Prenez le rond-point Place Aristide Briand		Tournez à droite pour prendre Chemin de la Seille
	2.48 km, 3 min		1062 m, 1 min
	Tournez à droite pour prendre la D70 vers Montureux lès Gray		Tournez à droite pour prendre Route de Domblans
	39 m, 17 s		965 m, 1 min
	Prenez le rond-point Rond-Point de l'Europe		Tournez à gauche pour prendre Route de Saint-Germain-lès-Arlay
	262 m, 1 min		2.29 km, 3 min
	Tournez à droite pour prendre la D67 vers Besançon/Gray		Tournez à gauche pour prendre Rue du Sauget
	45 m, 9 s		1368 m, 2 min
	Prenez le rond-point Rond-point		Tournez à gauche pour prendre Rue de la Baume
	308 m, 1 min		108 m, 4 s
	Tournez à droite pour prendre la D67 vers Besançon/Vesoul/C		Tournez à droite pour prendre Route de Lons
	17 m, 9 s		284 m, 1 min
	Prenez le rond-point Rond-Point du 4 Septembre		Tournez à gauche pour prendre la bretelle Boulevard de l'Europe
	231 m, 25 s		8.76 km, 11 min
	Tournez à droite vers Centre Ville		Boulevard de l'Europe11
	18 m, 12 s		976 m, 1 min
	Prenez le rond-point Rond-Point Mavia		Prenez la Boulevard de l'Europe et conduisez vers le sud-est
	212 m, 26 s		0 m
	Prenez la deuxième à droite vers Rue de l'Arsenal		Continuez sur la D1083 vers A39/Bourg/Pontarlier/Chalon S/S/Bourg en
	44 m, 18 s		188 m, 12 s
	Prenez le rond-point Rond-Point de l'Arsenal		Prenez le rond-point Rond-point
	466 m, 1 min		1239 m, 1 min
	Tournez à droite pour prendre la D475 vers A36/Dole/Pesmes/Mairie/		Tournez à droite pour prendre la D678 vers A39/Bourg/Bourg en B./
	36 m, 12 s		71 m, 29 s

 **Continuez vers Bourg en B./Lyon/Valence**
 2.94 km, 4 min
 **Prenez le rond-point Rond-point**
 1321 m, 2 min
 **Tournez à droite pour prendre la D1083 vers Bourg en B./Messia sur S.**
 89 m, 1 min
 **Continuez sur la D1083 vers Gevingey**
 1230 m, 2 min
 **Prenez la deuxième à droite vers Route de Lyon**
 28 m, 10 s
 **Prenez le rond-point Rond-point**
 24.86 km, 12 min
 **Prenez la deuxième à droite vers D1083**
 58 m, 11 s
 **Prenez le rond-point Rond-point**
 1941 m, 2 min
 **Tournez à droite pour prendre la D1083 vers Bourg en B./Coligny**
 71 m, 1 min
 **Tournez à gauche pour prendre la D52 vers Salavre/Montfleur/Verjon**
 8.43 km, 8 min
 **Tournez à droite pour prendre Carrefour de la Madelon**
 59 m, 1 min
 **Dirigez-vous à gauche pour prendre D52**
 796 m, 1 min
 **Tournez à gauche pour prendre Route**
 3.30 km, 4 min
 **Tournez à droite pour prendre Place des Déportés du 16 Avril 1944**
 278 m
 **Tournez à droite pour prendre D52 C**
 1849 m, 2 min
 **Prenez le rond-point Rond-point**
 1755 m, 2 min
 **Tournez à droite pour prendre la D1083 vers Bourg en Bresse/Treffort-**
 73 m, 1 min
 **Prenez le rond-point Rond-point**
 10.71 km, 11 min
 **Tournez à droite pour prendre la D1083 vers Bourg en B./Z.A. la Chamb**
 50 m, 9 s
 **Prenez le rond-point Rond-point**
 1391 m, 1 min
 **Tournez à droite pour prendre la D1083 vers Bourg en B./Parc de la Ch**
 39 m, 14 s
 **Prenez le rond-point Rond-Point de Strasbourg**
 1049 m, 1 min
 **Tournez à droite pour prendre la D1083 vers Grenoble/Genève/Bourg e**
 60 m, 13 s
 **Prenez le rond-point Rond-Point des Bélouzes**
 585 m, 1 min
 **Tournez à droite pour prendre la D1083 vers Bourg-Centre/Gendarmeri**
 87 m, 11 s
 **160**
 731 m, 1 min
 **Tournez à gauche pour prendre Avenue des Sports**
 10 m
 **Tournez à gauche pour prendre la D1075 vers Oyonnax/Genève/Lyon/**
 368 m, 1 min
 **Tournez à gauche pour prendre Boulevard de Brou**
 1746 m, 3 min
 **Prenez le rond-point Rond-Point d'Ainterexpo**
 1054 m, 2 min
 **Tournez à droite pour prendre la D1075 vers A40/Grenoble/Genève/O**
 63 m, 19 s
 **Prenez le rond-point Rond-point**
 1496 m, 1 min
 **Tournez à droite pour prendre la D1075 vers A40/Grenoble/Genève/O**
 96 m, 19 s
 **Prenez le rond-point Rond-point**
 1289 m, 1 min
 **Tournez à droite pour prendre la D1075 vers A40/Grenoble/Genève/O**
 84 m, 26 s
 **Prenez le rond-point Rond-point**
 1326 m, 1 min
 **Tournez à droite pour prendre la D1075 vers A40/Grenoble/Genève/O**
 58 m, 29 s
 **Prenez le rond-point Rond-point**
 1402 m, 1 min
 **Tournez à droite pour prendre la E21/A40 vers Genève/Lyon/Aéroport S**
 134 m, 25 s
 **Prenez la bretelle E21/A40 à droite vers A42/Genève/Lyon/Aéroport Sa**
 432 m, 1 min
 **Restez à gauche pour prendre la A42/E611 vers Aéroport Saint-Exupér**
 9.91 km, 5 min
Prenez la sortie 9 à droite vers Pont d'Ain
 3.15 km, 2 min
Continuez sur la bretelle D984
 943 m, 1 min
Tournez à droite pour prendre D984
 144 m, 13 s

 **Tournez à droite pour prendre la D1075 vers Grenoble/Chambéry/Geni**
 551 m, 1 min
 **Prenez le rond-point Rond-point**
 1044 m, 2 min
 **Tournez à droite pour prendre la D1075 vers A42/Lyon/Grenoble/Cham**
 35 m, 6 s
 **Tournez à gauche pour prendre Chemin Rural de la Croix de l'Ormet**
 1153 m, 1 min
 **Tournez à gauche pour prendre Route de Châlon-sur-Saône à Sisteron**
 441 m, 1 min
 **Prenez le rond-point Rond-point**
 2.16 km, 3 min
 **Tournez à droite pour prendre la D1075 vers Grenoble/Chambéry/Lyon/**
 52 m, 29 s
 **Prenez le rond-point Rond-point**
 1559 m, 2 min
 **Tournez à droite pour prendre la D1075 vers Grenoble/Chambéry/Lyon**
 46 m, 28 s
 **Prenez le rond-point Rond-point**
 1542 m, 2 min
 **Tournez à droite pour prendre la D1075 vers A42/Grenoble/Chambéry/**
 57 m, 11 s
 **Restez à gauche pour prendre la D1075 vers A42/Lyon/Grenoble/Lagnie**
 611 m, 1 min
 **Continuez sur la D1075 vers Lyon/Grenoble/Lagnieu/Meximieux**
 685 m, 1 min
 **Restez à gauche pour prendre D1075**
 118 m, 6 s
 **Prenez la bretelle D1075 à droite vers Grenoble/Lagnieu**
 2.99 km, 22 s
 **Prenez le rond-point Rond-point**
 1583 m, 2 min
 **Tournez à droite pour prendre la D1075 vers Grenoble/Lagnieu/Vaux en**
 60 m, 13 s
 **Prenez le rond-point Rond-point**
 1776 m, 2 min
 **Tournez à droite pour prendre la D1075 vers Grenoble/Lagnieu**
 50 m, 27 s
 **Prenez le rond-point Rond-point**
 5.01 km, 26 s
 **Tournez à droite pour prendre la D1075 vers Grenoble/Bourgoir**
 77 m, 10 s
 **Prenez le rond-point Rond-point**
 10.30 km, 3 min
 **Tournez à droite pour prendre la D1075 vers Bourgoin-J./Grenol**
 29 m, 5 s
 **Prenez le rond-point Rond-point**
 1532 m, 3 min
 **Tournez à droite pour prendre la D1075 vers Bourgoin- J./Grenob**
 50 m, 14 s
 **Prenez le rond-point Rond-point**
 544 m, 1 min
 **Prenez la deuxième à droite vers D1075**
 63 m, 1 min
 **Prenez le rond-point Rond-point**
 10.64 km, 2 min
 **Prenez la deuxième à droite vers Grande Rue d'Arandon**
 37 m, 8 s
 **Prenez le rond-point Rond-point**
 4.61 km, 8 s
 **Tournez à droite pour prendre la D1075 vers Grenoble/Crémieu/**
 35 m, 12 s
 **Prenez le rond-point Rond-point**
 589 m, 1 min
 **Tournez à droite pour prendre la D1075 vers Grenoble/La Tour d**
 58 m, 23 s
 **Prenez le rond-point Rond-point**
 871 m, 1 min
 **Prenez la deuxième à droite vers Avenue du Pré du Roi**
 34 m, 23 s
 **Prenez le rond-point Rond-point**
 718 m, 1 min
 **Tournez à droite pour prendre la D1075 vers A43/Grenoble/Les**
 40 m, 15 s
 **Tournez à droite pour prendre Chemin de la Dame des Bois**
 1103 m, 1 min
 **Prenez le rond-point Place Clodomir**
 1550 m, 2 min
 **Prenez la deuxième à droite vers Place Clodomir**
 22 m, 9 s
 **Prenez le rond-point Rond-point**
 55 m, 12 s
Prenez la troisième à droite vers Rue de la Sellerie
 25 m, 24 s
Tournez à droite pour prendre D16
 1736 m, 2 min
Tournez à droite pour prendre Boulevard Victor Hugo
 9.51 km, 1 min



Prenez le rond-point Rond-point

914 m, 2 min



Prenez la troisième à droite vers Boulevard Victor Hugo

38 m, 9 s



Prenez le rond-point Rond-point

235 m, 26 s



Tournez à droite pour prendre la D1006 vers A43/A48/Lyon/Bourgoin-J

13 m, 9 s



Tournez à gauche pour prendre Impasse des Lilas

233 m, 21 s



Tournez à gauche pour prendre Route de Lyon

20 m



Prenez le rond-point Rond-point

304 m, 1 min



Tournez à droite pour prendre la D1 vers A43/St Victor de Cessieu/La

58 m, 17 s



Prenez le rond-point Rond-point

719 m, 29 s



Tournez à droite pour prendre la D51 vers La Tour du Pin-Centre Ville/

96 m, 1 min











































































Avenue Alsace-Lorraine2


432 m, 1 min

Jour 2 : La Tour du Pin / Toulon

•	Avenue Alsace-Lorraine¹ Distance totale : 429 km, Temps total : 7 h, 0 min Prenez la Avenue Alsace-Lorraine et conduisez vers l'est		
↑		↑	Dirigez-vous à gauche pour prendre Avenue Saint-Jean 730 m
↪	Tournez à droite pour prendre D1006 580 m, 1 min	↪	Prenez le rond-point Rond-point 3.15 km, 4 min
↪	Prenez le rond-point Rond-point 984 m, 2 min	↪	Tournez à droite pour prendre la D1532 vers Sassenage/Villard de Lans/Autr 40 m, 9 s
↪	Tournez à droite pour prendre la D1006 vers Chambéry/St Didier de L 21 m, 17 s	↪	Prenez le rond-point Place Jean Prévost 2.38 km, 3 min
↪	Prenez le rond-point Rond-point 941 m, 1 min	↪	Tournez à droite pour prendre la D1532 vers Fontaine/Grenoble 75 m, 14 s
↪	Tournez à droite pour prendre la D1006 vers Chambéry/Les Abrets/St 65 m, 1 min	↪	Prenez le rond-point Rond-point 3.40 km, 1 min
↪	Prenez le rond-point Rond-point 1397 m, 2 min	↪	Prenez la deuxième à droite vers Boulevard Paul Langevin 15 m, 7 s
↪	Tournez à droite pour prendre la D1006 vers Chambéry/St André le G 36 m, 8 s	↪	Prenez la bretelle A480 à droite vers Chambéry/Gap/Sisteron 1765 m, 3 min
↪	Prenez le rond-point Rond-point 8.49 km, 9 min	↪	Continuez vers Espace Comboire/Pont de Claix/Gap-Briançon/Sisteron 1876 m, 2 min
↪	Tournez à droite pour prendre la D1075 vers Voiron/Grenoble/Charar 22 m, 5 s	↪	Continuez sur la A480 vers Claix/Gap/Briançon/Sisteron/Nice 2.88 km, 2 min
↪	Prenez le rond-point Rond-point 637 m, 1 min	↪	Prenez la sortie 8 à droite vers la D1085 vers Gap/Briançon/Vizille/Stations d 948 m, 1 min
↪	Tournez à droite pour prendre la D1075 vers Voiron/Grenoble/La Bâtie 50 m, 15 s	↪	Continuez sur la bretelle D1085 163 m, 10 s
↪	Prenez le rond-point Rond-point 14.86 km, 7 min	↪	Prenez le rond-point Rond-point 3.73 km, 3 min
↪	Tournez à droite pour prendre la D1075 vers Voiron/Grenoble/St Étier 52 m, 23 s	↪	Tournez à droite vers N85/Gap/Briançon/Vizille/Champ S/D/Jamie 84 m, 14 s
↪	Prenez le rond-point Rond-point 4.04 km, 5 min	↪	Continuez vers N85/Gap/Briançon/Vizille/La Mure/Stations de l'Oisans 1630 m, 2 min
↪	Tournez à droite pour prendre la D520 vers Voiron-Centre/Z.A. des Bl 120 m, 1 min	↪	Prenez le rond-point Rond-point 3.60 km, 4 min
↪	Prenez le rond-point Rond-point 652 m, 1 min	↪	Tournez à droite pour prendre D1085 33 m, 12 s
↪	Tournez à droite pour prendre la D1075 vers Grenoble/Voiron 28 m, 6 s	↪	Prenez la bretelle D1085 à droite vers Gap/Vizille-Centre/N.D. de Mesage-H 425 m, 1 min
↪	Continuez vers Grenoble/Valence/Z.I. D. Rochereau/Le Gd Angle 1997 m, 1 min	↪	Tournez à droite vers N85/Gap/La Mure/Laffrey/N.D. de Mesage-Haut 208 m, 10 s
↪	Prenez le rond-point Rond-point 863 m, 2 min	↪	Prenez le rond-point Rond-point 14.31 km, 2 min
↪	Tournez à droite pour prendre la D592 vers Valence/Moirans/Lyon/Aé 28 m, 8 s	↪	Tournez à droite pour prendre la D1085 vers Gap/La Mure/La 64 m, 1 min
↪	Prenez le rond-point Rond-point 605 m, 1 min	↪	Prenez le rond-point Rond-point 1247 m, 2 min
↪	Prenez la deuxième à droite vers Rue des Usines 55 m, 15 s	↪	Tournez à droite pour prendre la D1085 vers Gap/La Mure/Su 47 m, 15 s
↪	Tournez à droite pour prendre Route de Grenoble 548 m, 1 min	↪	Prenez le rond-point Rond-point 1621 m, 2 min
↪	Continuez sur la D1075 vers Grenoble/La Buisse/Voreppe 114 m, 1 min	↪	Tournez à droite vers N85/Gap/Susville/La Mure 64 m, 11 s
↪	Prenez le rond-point Rond-point 2.47 km, 3 min	↪	Prenez le rond-point Rond-point 1417 m, 1 min
↪	Tournez à droite pour prendre la D1075 vers La Buisse 49 m, 18 s	↪	Prenez la troisième à droite vers Route Napoléon 69 m, 20 s
↪	Prenez le rond-point Rond-point 3.35 km, 1 min	↪	Prenez le rond-point Rond-point 1183 m, 2 min
↪	Tournez à droite pour prendre la D1075 vers A48/A49/Grenoble/Vorepp 85 m, 16 s	↪	Tournez à droite vers N85/Gap/Valbonnais/Alpe du Gd Serre 63 m, 19 s
↪	Prenez le rond-point Rond-point 1447 m, 2 min	↪	Tournez à gauche pour prendre Rue des Veilles 671 m, 1 min
↪	Prenez la deuxième à droite vers D3 41 m, 9 s	↪	Tournez à gauche pour prendre Rue des Alpes 161 m, 1 min
↪	Prenez le rond-point Rond-point 719 m, 1 min	↪	Prenez le rond-point Rond-point 988 m, 2 min
↪	Prenez la deuxième à droite vers Route de l'Isère 41 m, 4 s	↪	Tournez à droite vers N85/Gap/Mens/Corps/N.D. de la Salet 67 m, 26 s
↪	Prenez le rond-point Rond-point 1042 m, 1 min	↪	Tournez à gauche vers N85/Gap/La Salle en Beaumont/Corps 923 m, 1 min
↪	Prenez la deuxième à droite vers Route de l'Isère 79 m, 22 s	↪	Tournez à droite pour prendre Route Napoléon 1955 m, 2 min
↪	Prenez le rond-point Rond-point 993 m, 1 min	↪	Restez à droite pour prendre Route Napoléon 5.88 km, 6 min
↪	Tournez à droite pour prendre la D3 vers Romans/Valence/Neurey/Noy 67 m, 13 s	↪	Continuez sur la D1085 vers Gap/St Firmin 14.37 km, 14 min
↪	Prenez le rond-point Rond-point 1258 m, 2 min	↪	Tournez à droite pour prendre la D57 vers Le Glaizil/Beaufin/A 4.63 km, 4 min
↪	Tournez à droite pour prendre la D1532 vers Noyarey/Sassenage/Aut 36 m, 18 s	↪	Tournez à gauche pour prendre D57 L 350 m, 1 min
↪	Continuez vers Noyarey/Sassenage/Villars-de-Lans 363 m, 1 min	↪	Tournez à gauche pour prendre D57 L 3.79 km, 4 min
↑		↪	Tournez à droite pour prendre Route Napoléon 4.56 km, 5 min

	Prenez le rond-point Rond-point 8.97 km, 9 min		Tournez à droite pour prendre la D4085 vers Grasse/Cannes/Senez/Can 16 m, 3 s
	Tournez à droite vers Gap/Cal Bayard/Laye 41 m, 14 s		Tournez à droite pour prendre D21 5.38 km, 5 min
	Tournez à gauche pour prendre Route Napoléon 11.62 km, 3 min		Tournez à droite pour prendre Chemin 351 m, 1 min
	Tournez à droite pour prendre Route Napoléon 149 m, 15 s		Senez 27 m, 5 s
	Tournez à gauche pour prendre Route Napoléon 221 m, 19 s		Prenez la Chemin et conduisez vers l'est 17 m
	Prenez le rond-point Rond-point 2.96 km, 4 min		Tournez à gauche pour prendre Route 11 m, 2 s
	Prenez la première à droite vers Avenue du Commandant Dum 31 m, 8 s		Tournez à droite pour prendre Route Napoléon 351 m, 1 min
	Prenez le rond-point Rond-point 182 m, 18 s		Tournez à gauche pour prendre Route Napoléon 15.42 km, 13 min
	Prenez la deuxième à droite vers Boulevard Pierre-et-Marie Cu 42 m, 23 s		Prenez le rond-point Rond-point 2.49 km, 2 min
	Prenez le rond-point Rond-point 867 m, 1 min		Tournez à droite pour prendre la D4085 vers Grasse/Cannes/Castellane 43 m, 9 s
	Tournez à droite vers Sis Eron/Marseille 23 m, 5 s		Prenez le rond-point Rond-point 731 m, 1 min
	Prenez le rond-point Rond-Point de l'Europe 276 m, 1 min		Tournez à droite pour prendre la D4085 vers Grasse/Cannes/La Garde 33 m, 10 s
	Tournez à droite pour prendre la A51 vers Sisteron/Marseille/f 41 m, 10 s		Tournez à droite pour prendre la D102 vers Robion/Le Bourguet 208 m, 23 s
	Prenez le rond-point Rond-point 1375 m, 2 min		Tournez à droite pour prendre D52 12.84 km, 12 min
	Tournez à droite vers A51/Aix-en-Provence/Sisteron/Valence/ 62 m, 11 s		Tournez à droite pour prendre Hameau de Jabron 3.84 km, 4 min
	Prenez le rond-point Rond-point 10.54 km, 11 min		Tournez à gauche pour prendre D955 12 m
	Prenez la troisième à droite vers Route Napoléon 59 m, 1 min		Tournez à droite pour prendre D955 4.37 km, 4 min
	Prenez le rond-point Rond-point 1828 m, 2 min		Tournez à gauche pour prendre la D54 vers A8/Draguignan/Figanières 19.06 km, 19 min
	Tournez à droite pour prendre la A51 vers Sisteron/Digne les 140 m, 21 s		Tournez à gauche pour prendre D54 666 m, 1 min
	Prenez la sortie 23 à droite vers Sisteron 29.70 km, 2 min		Tournez à droite pour prendre D54 880 m, 1 min
	Prenez le rond-point Rond-point 635 m, 1 min		Prenez le rond-point Rond-point 18.70 km, 3 min
	Tournez à droite pour prendre la D4085 vers Digne les Bains/Sisteron 171 m, 1 min		Tournez à droite pour prendre la D1555 vers A8/Fréjus-St Raphaël/ 110 m, 22 s
	Continuez sur la D4085 vers Nice/Digne les Bains/Aix en Pce 3.39 km, 2 min		Prenez le rond-point Rond-point 1078 m, 1 min
	Prenez le rond-point Rond-point 206 m, 18 s		Tournez à droite pour prendre la D1555 vers A8/Fréjus-St Raphaël/ 57 m, 13 s
	Tournez à droite pour prendre la D4085 vers Digne les Bains/Nice/Aix 49 m, 15 s		Prenez le rond-point Rond-point 1847 m, 2 min
	Prenez le rond-point Rond-point 736 m, 1 min		Tournez à droite vers Toulon/Nice/Aix en Pce 29 m, 9 s
	Tournez à droite pour prendre la D4085 vers A51/Marseille/Aix en Pce 37 m, 22 s		Prenez la bretelle A8 à droite vers Aix en Pce/Hyères/Toulon 434 m, 1 min
	Prenez le rond-point Rond-point 2.52 km, 1 min		Prenez la bretelle A57 vers Le Luc/Toulon/Hyères 18.29 km, 10 min
	Tournez à droite pour prendre la D4085 vers Digne les Bains/Aix en Pce 49 m, 12 s		Sortez à droite pour prendre la bretelle vers A57 95 m, 3 s
	Prenez le rond-point Rond-point 4.14 km, 17 s		Continuez sur la A57 vers Cuers-Nord/Cuers/Toulon/Hyères 1055 m, 1 min
	Tournez à droite pour prendre la D4085 vers Aix en Pce/Nice/Digne les 52 m, 7 s		Continuez sur la A57 vers Ste Christine/Toulon/Hyères 29.85 km, 17 min
	Continuez vers Gap/Digne les Bains/Aix en Pce/Nice/Château-Arnoux 1552 m, 1 min		Continuez sur la A57 vers Les Terrins/Toulon/Hyères 6.43 km, 4 min
	Tournez à droite pour prendre Boulevard de la Liberté 4.51 km, 5 min		Continuez sur la A57 vers La Farlède/La Crau/Toulon/Hyères 1314 m, 1 min
	Tournez à droite pour prendre Boulevard de la Liberté 28 m, 22 s		Continuez sur la A57 vers Hyères/Toulon 4.51 km, 3 min
	50 Avenue du Général de Gaulle 39 m, 13 s		Restez à gauche pour prendre la A57 vers La Bigue/La Valette du V 2.37 km, 1 min
	Prenez la Boulevard de la Liberté et conduisez vers le sud 0 m		Continuez sur la A57 vers Tombadou/La Valette-Centre/Toulon 2.10 km, 1 min
	Prenez le rond-point Rond-point 7.60 km, 21 s		Continuez sur la A57 vers Benoît Malon/Toulon-Centre 1914 m, 1 min
	Tournez à droite pour prendre la N85 vers Digne les Bains/Nice/Malle 81 m, 20 s		Continuez sur la A57 vers Marseille Par Tunnel 2.42 km, 2 min
	Tournez à droite pour prendre la D17 vers Le Chaffaut/Mézel/Z.A. Es 8.04 km, 8 min		Prenez la sortie 1B à droite vers Toulon-Centre/Le Port 637 m, 1 min
	Tournez à droite pour prendre D17 3.27 km, 3 min		Restez à droite vers Marseille/Aix en Pce/Centre Ville 355 m, 1 min
	Tournez à gauche pour prendre D907 6.69 km, 7 min		Continuez vers Centre Ville 689 m, 1 min
	Tournez à droite pour prendre Route Napoléon 1633 m, 3 min		Toulon 861 m, 1 min
	Prenez le rond-point Rond-point 17.58 km, 16 min		Prenez la Boulevard de Strasbourg et conduisez vers le nord 18 m

Jour 3 : Porto Torres / Cardedu

<p>  Route21 Distance totale : 295 km, Temps total : 5 h, 50 min Route211 Faites demi-tour pour retourner sur la Route Tournez à droite pour prendre Via Amerigo Vespucci 256 m, 2 min Tournez à gauche pour prendre Via Fratelli Vivaldi 103 m, 29 s Prenez le rond-point Rond-point 727 m, 2 min Prenez la première à droite vers Sp34 10 m, 3 s Tournez à droite pour prendre Sp34 1866 m, 2 min Prenez le rond-point Rond-point 1353 m, 2 min Prenez la quatrième à droite vers Sp42 159 m, 17 s Prenez le rond-point Rond-point 17.32 km, 2 min Prenez la deuxième à droite vers Sp42 133 m, 15 s Prenez le rond-point Rond-point 9.75 km, 9 min Prenez la troisième à droite vers Via Don Giovanni Minzoni 84 m, 16 s Tournez à droite pour prendre Via Castelsardo 1103 m, 4 min Tournez à gauche pour prendre Viale Europa 242 m, 25 s Tournez à droite pour prendre Route 45 m, 14 s Tournez à droite pour prendre Via degli Orti 435 m, 1 min Tournez à droite pour prendre Via Amsicora 438 m, 1 min Tournez à gauche pour prendre Route 55 m, 21 s  Via Giuseppe Garibaldi 63 44 m, 29 s Prenez la Route et conduisez vers le nord-est 10 m Tournez à droite pour prendre Via Amsicora 34 m, 3 s Tournez à droite pour prendre Via Asfodelo 137 m, 1 min Tournez à gauche pour prendre Viale Xxiv Maggio 349 m, 1 min Tournez à droite pour prendre Via Xx Settembre 472 m, 1 min Prenez le rond-point Rond-point 638 m, 2 min Prenez la deuxième à droite vers Lungomare Dante 26 m, 9 s Restez à droite pour prendre Lungomare Valencia 619 m, 1 min Tournez à gauche pour prendre Viale della Resistenza 476 m, 1 min Restez à droite pour prendre Strada Provinciale Alghero-Bosa 201 m, 1 min Prenez le rond-point Rond-point 41.77 km, 6 min Prenez la deuxième à droite vers Sp49 22 m, 9 s Dirigez-vous à gauche pour prendre Sp49 497 m, 1 min Tournez à gauche pour prendre Via Cristoforo Colombo 34 m, 2 s Tournez à droite pour prendre Via Roma 1699 m, 3 min Tournez à droite pour prendre Sp35 2.23 km, 2 min Tournez à gauche pour prendre Via Roma 3.07 km, 3 min Tournez à droite pour prendre Viale Sardegna 54 m, 27 s Restez à gauche pour prendre Sp35 365 m, 1 min Tournez à gauche pour prendre Sp35 220 m, 20 s </p>	<p> Tournez à gauche pour prendre Via Vittorio Emanuele Iii 1954 m, 2 min Tournez à gauche pour prendre Via Roma 1636 m, 3 min Restez à gauche pour prendre Via Santa Vittoria 5.69 km, 5 min Prenez le rond-point Rond-point 4.51 km, 5 min Prenez la deuxième à droite vers Strada Statale Nord Occidentale 104 m, 1 min Restez à gauche pour prendre Corso Umberto 471 m, 1 min Tournez à gauche pour prendre Via Vittorio Emanuele 631 m, 2 min Tournez à gauche pour prendre Sp18 4.28 km, 5 min Tournez à droite pour prendre Sp18 2.69 km, 2 min Tournez à gauche pour prendre Viale Azuni 10.85 km, 10 min Tournez à droite pour prendre Via Oristano 15.46 km, 7 min Tournez à gauche pour prendre Route 440 m, 1 min Tournez à droite pour prendre Via Tirso 202 m, 1 min Prenez la bretelle à droite vers Nuoro 1281 m, 2 min Prenez la bretelle à droite vers Ghilarza/Sorradile/Nughedu S. Viti 3.15 km, 3 min Tournez à droite vers Sorradile/Nughedu S. Vittoria 318 m, 29 s Tournez à droite pour prendre Via Santa Croce 3.53 km, 4 min Tournez à gauche pour prendre Route 20 m, 14 s Tournez à droite pour prendre Sp15 215 m, 24 s Tournez à droite pour prendre Route 2.05 km, 3 min Tournez à droite pour prendre Via Grazia Deledda 3.06 km, 3 min Tournez à droite pour prendre Sp15 664 m, 2 min Tournez à gauche pour prendre Ss388 11.01 km, 7 min Dirigez-vous à gauche pour prendre Ss388 6.80 km, 8 min Tournez à droite pour prendre Ss388 2.17 km, 2 min Tournez à gauche pour prendre Ss128 8.73 km, 1 min Tournez à gauche pour prendre Sp31 3.89 km, 5 min Tournez à droite pour prendre Route 4.69 km, 4 min Tournez à droite pour prendre Via Roma 8.88 km, 9 min Tournez à gauche pour prendre Via Roma 195 m, 2 min Tournez à droite pour prendre Ss389dir/B 15.13 km, 14 min Tournez à droite pour prendre Ss389dir/B 2.77 km, 3 min Tournez à gauche pour prendre Ss389dir/B 353 m, 25 s Tournez à gauche pour prendre Viale Grazia Deledda 2.94 km, 3 min Tournez à droite pour prendre Viale Grazia Deledda 497 m, 1 min Tournez à gauche pour prendre Via Sassari 345 m, 1 min Tournez à gauche pour prendre Ss389dir/B 9.51 km, 13 min Tournez à droite pour prendre Viale Europa 45.07 km, 41 min Tournez à gauche pour prendre Viale Europa 183 m, 16 s Tournez à gauche pour prendre Viale Europa 396 m, 1 min Tournez à gauche pour prendre Viale Don Bosco 819 m, 1 min </p>
--	--



Prenez le rond-point Piazza Goffredo Mameli

446 m, 1 min



Prenez la troisième à droite vers Piazza Goffredo Mameli

40 m, 23 s



Restez à gauche pour prendre Viale Italia

5 m, 5 s



Tournez à gauche pour prendre Ss390

774 m, 1 min



Restez à droite pour prendre Via Sa Serra

784 m, 1 min



Prenez le rond-point Rond-point

5.82 km, 9 min



Prenez la première à droite vers Route

47 m, 10 s



Tournez à gauche pour prendre Strada Statale Orientale Sarda

5.31 km, 8 min



Tournez à droite pour prendre Via Buoncammino

3.01 km, 4 min



Tournez à droite pour prendre Route

2.59 km, 4 min































































Route22

1078 m, 2 min

Jour 4 : Cardedu / Cardedu

« sud de l'île »

 **Route 221**
 Distance totale : 295 km, Temps total : 5 h, 35 min
Prenez la Route et conduisez vers le nord
 0 m
 **Tournez à gauche pour prendre Località Genna È Masoni**
 82 m, 8 s
 **Prenez la bretelle à droite vers Tertenia/Cagliari**
 5.83 km, 9 min
 **Tournez à droite pour prendre Route**
 26.43 km, 24 min
 **Prenez la bretelle à droite vers Castiadas/Solanas**
 49.76 km, 4 min
 **Tournez à droite pour prendre Sp20**
 750 m, 1 min
 **Tournez à droite pour prendre Via delle Azalee**
 5.23 km, 6 min
 **Via delle Azalee 4**
 276 m, 28 s
 **Prenez la Via delle Azalee et conduisez vers le sud-est**
 5 m
 **Dirigez-vous à droite pour prendre Viale Leonardo da Vinci**
 7.84 km
 **Prenez le rond-point Rond-point**
 612 m, 1 min
 **Prenez la troisième à droite vers Viale Leonardo da Vinci**
 40 m, 22 s
 **Prenez le rond-point Rond-point**
 1863 m, 2 min
 **Prenez la deuxième à droite vers Viale Leonardo da Vinci**
 54 m, 1 min
 **Restez à gauche pour prendre Route**
 4.12 km, 14 s
 **Tournez à droite pour prendre Route**
 464 m, 1 min
 **Viale Leonardo da Vinci 118**
 8.58 km, 14 min
 **Prenez la Viale Leonardo da Vinci et conduisez vers le nord-ouest**
 4 m
 **Prenez le rond-point Rond-point**
 1153 m, 2 min
 **Prenez la deuxième à droite vers Viale Leonardo da Vinci**
 21 m, 13 s
 **Prenez le rond-point Rond-point**
 1480 m, 2 min
 **Prenez la troisième à droite vers Viale Lungomare Golfo di Quartu**
 178 m, 19 s
 **Prenez le rond-point Rond-point**
 1396 m, 2 min
 **Prenez la première à droite vers Viale Lungomare Golfo di Quartu**
 41 m, 7 s
 **Prenez le rond-point Rond-point**
 889 m, 1 min
 **Prenez la deuxième à droite vers Viale Lungomare Golfo di Quartu**
 82 m, 27 s
 **Prenez le rond-point Rond-point**
 2.33 km, 4 min
 **Prenez la première à droite vers Via Lungo Saline**
 115 m, 13 s
 **Prenez le rond-point Rond-point**
 790 m, 1 min
 **Prenez la première à droite vers Via Lungo Saline**
 25 m, 7 s
 **Prenez le rond-point Piazza degli Arcipelaghi**
 1845 m, 3 min
 Prenez la première à droite vers Viale Poetto
 10 m, 6 s
 Viale Poetto 13
 761 m, 1 min
 Prenez la Viale Poetto et conduisez vers le nord-ouest
 8 m
 Tournez à gauche pour prendre Via Sebastiano Caboto
 2.41 km, 4 min
 Tournez à droite pour prendre Viale Cristoforo Colombo
 71 m, 1 min
 Tournez à gauche pour prendre Calata Darsena
 1049 m, 2 min
 Restez à gauche pour prendre Via Ponte Nuovo
 1492 m, 14 s
 Tournez à droite pour prendre Via Ponte Nuovo
 182 m, 14 s
 Prenez la bretelle à droite vers Villasimius/Oristano/Sassari
 4.33 km, 6 min

 **Sortez à droite pour prendre la bretelle**
 1173 m, 1 min
 **Tournez à gauche pour prendre Via Giulio Cesare**
 5.28 km, 5 min
 **Prenez le rond-point Rond-point**
 13.35 km, 13 min
 **Prenez la troisième à droite vers Ss387**
 59 m, 22 s
 **Tournez à gauche pour prendre Via Giuseppe Garibaldi**
 13.45 km, 13 min
 **Tournez à gauche pour prendre Via Carlo Sanna**
 8.24 km, 10 min
 **Tournez à droite pour prendre Via Vittorio Veneto**
 14.70 km, 16 min
 **Mandas**
 33 m, 22 s
 **Prenez la Via Vittorio Veneto et conduisez vers l'ouest**
 12 m
 **Tournez à droite pour prendre Via Cagliari**
 21 m, 2 s
 **Tournez à droite pour prendre Ss198**
 6.01 km, 7 min
 **Tournez à droite pour prendre Ss198**
 34.51 km, 8 min
 **Restez à gauche pour prendre Via Tevere**
 5.41 km, 5 min
 **Tournez à gauche pour prendre Via Roma**
 478 m, 28 s
 **Tournez à droite pour prendre Via Roma**
 566 m, 1 min
 **Tournez à gauche pour prendre Via Roma**
 745 m, 1 min
 **Tournez à gauche pour prendre Via Giacomo Leopardi**
 13.86 km, 12 min
 **Tournez à gauche pour prendre Via Antonio Gramsci**
 162 m, 25 s
 **Tournez à gauche pour prendre Via Nazionale**
 262 m, 1 min
 **Restez à droite pour prendre Via Nazionale**
 215 m, 1 min
 **Tournez à gauche pour prendre Ss198**
 4.95 km, 7 min
 **Restez à gauche pour prendre Corso Vittorio Emanuele Iii**
 16.10 km, 26 min
 **Restez à droite pour prendre Sp13**
 1604 m, 2 min
 **Tournez à gauche pour prendre Route**
 146 m, 9 s
 **Restez à gauche pour prendre Via Umberto I**
 1837 m, 2 min
 **Tournez à gauche pour prendre Strada Statale Orientale Sarda**
 5.11 km, 5 min
 **Tournez à droite pour prendre Via Buoncammino**
 10.59 km, 11 min
 **Tournez à droite pour prendre Route**
 2.59 km, 4 min
 **Route 221**
 1078 m, 2 min

Jour 5 : Cardedu / Cardedu

« l'ouest de l'île »

•	Route22111		
↑	Distance totale : 399 km, Temps total : 7 h, 22 min		
↖	Prenez la Route et conduisez vers le nord	↖	Restez à droite pour prendre Sp49
↖	0 m	↖	745 m, 1 min
↖	Tournez à gauche pour prendre Route	↖	Prenez le rond-point Rond-point
↖	1078 m, 1 min	↖	13.59 km, 4 min
↖	Tournez à gauche pour prendre Via Nazionale	↖	Prenez la deuxième à droite vers Sp49
↖	2.59 km, 5 min	↖	59 m, 16 s
↖	Restez à droite pour prendre Route	↖	Tournez à gauche pour prendre Sp49
↖	2.98 km, 4 min	↖	800 m, 1 min
↖	Prenez le rond-point Rond-point	↖	Restez à droite pour prendre Via Porcella
↖	5.33 km, 8 min	↖	5.83 km, 5 min
↖	Prenez la deuxième à droite vers Route	↖	Prenez le rond-point Rond-point
↖	76 m, 27 s	↖	77 m, 9 s
↖	Tournez à droite pour prendre Viale Italia	↖	Prenez la deuxième à droite vers Via Porcella
↖	6.60 km, 10 min	↖	34 m, 15 s
↖	Prenez le rond-point Piazza Goffredo Mameli	↖	Terralba
↖	779 m, 1 min	↖	226 m, 26 s
↖	Prenez la troisième à droite vers Piazza Goffredo Mameli	↖	Prenez la Via Porcella et conduisez vers le sud-est
↖	40 m, 23 s	↖	9 m
↖	Restez à droite pour prendre Viale Don Bosco	↖	Tournez à gauche pour prendre Via G. Manca
↖	5 m, 5 s	↖	224 m, 20 s
↖	Tournez à droite pour prendre Viale Europa	↖	Tournez à gauche pour prendre Via Cagliari
↖	441 m, 1 min	↖	4.00 km, 6 min
↖	Tournez à droite pour prendre Viale Europa	↖	Tournez à droite pour prendre Via Eleonora d'Arborea
↖	819 m, 1 min	↖	5.35 km, 7 min
↖	Tournez à droite pour prendre Viale Europa	↖	Tournez à gauche pour prendre Route
↖	396 m, 1 min	↖	127 m, 6 s
↖	Tournez à gauche pour prendre Viale Europa	↖	Tournez à droite pour prendre Strada Statale di Laconi e di Uras
↖	183 m, 16 s	↖	16.48 km, 17 min
↖	Sortez à droite pour prendre la bretelle	↖	Tournez à gauche pour prendre Strada Statale di Laconi e di Uras
↖	62.58 km, 1 h, 0 min	↖	232 m, 27 s
↖	Restez à gauche pour prendre la bretelle Ss389	↖	Tournez à gauche pour prendre Via Cesare Battisti
↖	1497 m, 1 min	↖	161 m, 1 min
↖	Prenez la bretelle à gauche vers Cagliari/Sassari	↖	Restez à gauche pour prendre Via Michelangelo
↖	840 m, 1 min	↖	26.76 km, 9 min
↖	Prenez la bretelle à droite vers Macomer/Sassari	↖	Tournez à gauche pour prendre Via Mazzini
↖	8.21 km, 7 min	↖	179 m, 16 s
↖	Tournez à droite vers Sassari/Macomer/Orotelli	↖	Restez à gauche pour prendre Corso Garibaldi
↖	319 m, 15 s	↖	141 m, 29 s
↖	Prenez la bretelle Ss131 à droite vers Sassari	↖	Tournez à droite pour prendre Route
↖	35.60 km, 37 min	↖	1554 m, 2 min
↖	Tournez à gauche pour prendre Ss129bis	↖	Dirigez-vous à droite pour prendre Route
↖	6.29 km, 5 min	↖	619 m, 5 min
↖	Tournez à droite pour prendre Route	↖	Restez à gauche pour prendre Route
↖	4.40 km, 6 min	↖	1485 m, 1 min
↖	Tournez à gauche pour prendre Via Enrico Berlinguer	↖	Restez à droite pour prendre Route
↖	18 m, 18 s	↖	1339 m, 1 min
↖	Tournez à droite pour prendre Strada Provinciale Santu Lussurgiu	↖	Tournez à droite pour prendre Sp52
↖	1003 m, 2 min	↖	3.96 km, 3 min
↖	Prenez le rond-point Rond-point	↖	Tournez à droite pour prendre Sp52
↖	140 m, 20 s	↖	14.45 km, 14 min
↖	Prenez la première à droite vers Strada Provinciale Santu Lussurgiu	↖	Tournez à gauche pour prendre Sp52
↖	41 m, 8 s	↖	2.59 km, 2 min
↖	Restez à droite pour prendre Sp78	↖	Tournez à gauche pour prendre Ss198
↖	5.00 km, 5 min	↖	37 m, 3 s
↖	Tournez à gauche pour prendre Sp78	↖	Tournez à droite pour prendre Ss198
↖	11.98 km, 17 min	↖	20.49 km, 19 min
↖	Tournez à gauche pour prendre Sp21	↖	Restez à gauche pour prendre Via Tevere
↖	24 m, 5 s	↖	5.41 km, 2 min
↖	Prenez le rond-point Rond-point	↖	Tournez à gauche pour prendre Via Roma
↖	6.79 km, 8 min	↖	478 m, 28 s
↖	Prenez la première à droite vers Route	↖	Tournez à droite pour prendre Via Roma
↖	35 m, 8 s	↖	566 m, 1 min
↖	Prenez le rond-point Rond-point	↖	Tournez à gauche pour prendre Via Roma
↖	2.17 km, 2 min	↖	745 m, 1 min
↖	Prenez la première à droite vers Strada Statale Nord Occidentale Sarda	↖	Tournez à gauche pour prendre Via Giacomo Leopardi
↖	62 m, 24 s	↖	13.86 km, 12 min
↖	Tournez à droite pour prendre Strada Statale Nord Occidentale Sarda	↖	Tournez à gauche pour prendre Via Antonio Gramsci
↖	15.22 km, 15 min	↖	162 m, 25 s
↖	Prenez le rond-point Rond-point	↖	Tournez à gauche pour prendre Via Nazionale
↖	21.14 km, 19 min	↖	262 m, 1 min
↖	Prenez la deuxième à droite vers Sp54	↖	Restez à droite pour prendre Via Nazionale
↖	50 m, 19 s	↖	215 m, 1 min
↖	Prenez le rond-point Rond-point	↖	Tournez à gauche pour prendre Ss198
↖	2.02 km, 3 min	↖	4.95 km, 7 min
↖	Prenez la première à droite vers Via Cagliari	↖	Restez à gauche pour prendre Corso Vittorio Emanuele Iii
↖	16 m, 5 s	↖	16.10 km, 22 min
↖	Tournez à gauche pour prendre Via Garibaldi	↖	Restez à droite pour prendre Sp13
↖	4.43 km, 7 min	↖	1604 m, 2 min
↖	Tournez à droite pour prendre Via Giovanni Xxiii	↖	Tournez à gauche pour prendre Route
↖	52 m, 12 s	↖	146 m, 9 s
		↖	Restez à gauche pour prendre Via Umberto I
		↖	1837 m, 2 min



Tournez à gauche pour prendre Strada Statale Orientale Sarda

5.11 km, 5 min



Tournez à droite pour prendre Via Buoncammino

10.59 km, 11 min



Tournez à droite pour prendre Route

2.59 km, 4 min



Route221111

1078 m, 2 min



Prenez la Route et conduisez vers le nord

0 m



Route2211111

305 m



Prenez la Route et conduisez vers le nord

0 m



Route22111111

305 m



Prenez la Route et conduisez vers le nord






















0 m



Route221111111

305 m

Jour 6 : Cardedu / Santa Teresa Gallura


•	Route2211111111 Distance totale : 251 km, Temps total : 5 h, 9 min Prenez la Route et conduisez vers le nord 0 m Tournez à gauche pour prendre Route 4.19 km, 4 min Tournez à gauche pour prendre Strada Statale Orientale Sarda 1169 m, 2 min Tournez à droite pour prendre Strada Statale Orientale Sarda 368 m, 2 min Prenez la bretelle à droite vers Tortolì/Arbatax/Olbia 131 m, 9 s Restez à droite pour prendre Via Orientale Sarda 27.15 km, 27 min Tournez à droite pour prendre Strada Statale Orientale Sarda 6.24 km, 14 min Tournez à gauche pour prendre Strada Statale Orientale Sarda 62.48 km, 11 min Restez à gauche pour prendre Strada Statale Orientale Sarda 262 m, 23 s Dirigez-vous à droite pour prendre Route 29.80 km, 7 min Prenez le rond-point Rond-point 2.16 km, 3 min Prenez la première à droite vers Sp3 7 m Tournez à gauche pour prendre Via Imperia 863 m, 1 min Tournez à gauche pour prendre Route 50 m, 1 min Tournez à droite pour prendre Sp24 120 m, 1 min Tournez à droite pour prendre Via Vittorio Veneto 4.08 km, 7 min Via Nazionale 12 13.11 km, 9 min Prenez la Via Nazionale et conduisez vers l'ouest 5 m Prenez le rond-point Rond-point 354 m, 1 min Prenez la première à droite vers Via Nazionale 37 m, 28 s Tournez à droite pour prendre Sp1 887 m, 1 min Tournez à gauche pour prendre Via dei Platani 9.40 km, 3 min Tournez à gauche pour prendre Via della Pietà 352 m, 1 min Tournez à droite pour prendre Via Antonio Gramsci 473 m, 1 min Tournez à gauche pour prendre Via Antonio Gramsci 913 m, 4 s Prenez le rond-point Rond-point 928 m, 2 min Prenez la première à droite vers Ss125 18 m, 4 s Prenez le rond-point Rond-point 15.66 km, 1 min Prenez la deuxième à droite vers Via Nazionale 53 m, 12 s Prenez le rond-point Rond-point 6.65 km, 8 min Prenez la deuxième à droite vers Ss125 53 m, 10 s Prenez le rond-point Rond-point 597 m, 24 s Prenez la première à droite vers Ss125 53 m, 10 s Prenez le rond-point Rond-point 140 m, 14 s Prenez la deuxième à droite vers Ss125 35 m, 11 s Continuez vers Arzachena/Palau/Golfo Aranci 2.49 km, 4 min Prenez le rond-point Rond-point 2.31 km, 2 min Prenez la deuxième à droite vers Ss125 67 m, 16 s Prenez le rond-point Rond-point 4.06 km, 2 min Prenez la deuxième à droite vers Ss125 58 m, 12 s	 Prenez le rond-point Rond-point 13.82 km, 12 min  Prenez la deuxième à droite vers Ss125 62 m, 12 s  Prenez le rond-point Rond-point 16.28 km, 5 min  Prenez la deuxième à droite vers Ss133 69 m, 11 s  Tournez à droite pour prendre Via Aa17 20.89 km, 2 min  Tournez à gauche pour prendre Route 891 m, 2 min  Tournez à gauche pour prendre Via Lu Pultali 226 m, 1 min  Tournez à droite pour prendre Via Lu Pultali 38 m, 1 min  Via Enrico Berlinguer et Via Lu Pultali1 317 m  Prenez la Via Lu Pultali et conduisez vers le nord  Via Enrico Berlinguer et Via Lu Pultali11 167 m  Prenez la Via Lu Pultali et conduisez vers le nord  Via Enrico Berlinguer et Via Lu Pultali111 167 m  Prenez la Via Lu Pultali et conduisez vers le nord  Via Enrico Berlinguer et Via Lu Pultali1111 167 m  Prenez la Via Lu Pultali et conduisez vers le nord  Via Enrico Berlinguer et Via Lu Pultali11111 167 m  Prenez la Via Lu Pultali et conduisez vers le nord  Via Enrico Berlinguer et Via Lu Pultali111111 167 m  Prenez la Via Lu Pultali et conduisez vers le nord  Via Enrico Berlinguer et Via Lu Pultali1111111 167 m
---	---	--


Jour 7 : Santa Teresa Gallura / Ajaccio


•	Via Enrico Berlinguer et Via Lu Pultali 11111111		Tournez à droite vers Ajaccio/Bastia/Calvi
↑	Distance totale : 150 km, Temps total : 3 h, 17 min		937 m, 1 min
↑	Prenez la Via Lu Pultali et conduisez vers le sud-est	↻	Prenez le rond-point Rond-point
↻			217 m, 16 s
↻	Tournez à gauche pour prendre Via Lu Pultali	↻	Tournez à droite pour prendre la N196 vers Ajaccio/Bastia/Calvi
↻	149 m, 13 s		50 m, 4 s
↻	Tournez à droite pour prendre Sp161	↻	Prenez le rond-point Rond-point
↻	494 m, 1 min		3.49 km, 3 min
↻	Tournez à gauche pour prendre Sp161	↻	Tournez à droite pour prendre la N193 vers Ajaccio/Aéroport I
↻	78 m		102 m, 15 s
↻	Embarquez sur le ferry Santa Teresa di Gallura-Bonifacio	↻	Prenez le rond-point Rond-point
↻	19 m, 6 s		621 m, 1 min
↻	Débarquez du ferry et prenez Route	↻	Tournez à droite pour prendre la N193 vers Ajaccio/Aéroport N
↻	18.34 km, 53 min		46 m, 16 s
↻	Restez à gauche pour prendre Quai Banda del Ferro	↻	Prenez le rond-point Rond-point
↻	49 m, 4 s		1442 m, 1 min
↻	Dirigez-vous à gauche pour prendre Quai Banda del Ferro	↻	Tournez à droite pour prendre la N193 vers Ajaccio/Aspretto
↻			72 m, 16 s
↻	Tournez à gauche pour prendre Route	↻	Prenez le rond-point Rond-point
↻	948 m, 1 min		1436 m, 2 min
↻	Tournez à droite pour prendre Avenue Sylvère Bohn	↻	Tournez à droite pour prendre la N193 vers Ajaccio
↻	351 m, 1 min		50 m, 17 s
↻	Prenez le rond-point Rond-point	↻	Prenez le rond-point Rond-point
↻	1368 m, 3 min		307 m, 29 s
↻	Tournez à droite pour prendre la N196 vers Sartene/Propriano/Ajaccio	↻	Tournez à droite pour prendre la N193 vers Centre Ville
↻	55 m, 12 s		26 m, 7 s
↻	Tournez à gauche pour prendre Avenue Jean Jaurès	↻	Tournez à gauche pour prendre Rue Paul Colonna d'Istria
↻	48.74 km, 10 min		1671 m, 3 min
↻	Prenez le rond-point Rond-point	↻	Prenez le rond-point Place Pierre Colona d'Istria
↻	10.39 km, 11 min		627 m, 1 min
↻	Prenez la deuxième à droite vers N196	↻	Prenez la troisième à droite vers Route
↻	56 m, 10 s		79 m, 1 min
↻	Prenez le rond-point Rond-point	↻	Tournez à gauche pour prendre Route
↻	332 m, 21 s		390 m, 1 min
↻	Tournez à droite vers Propriano	↻	Tournez à droite pour prendre Route
↻	39 m, 19 s		68 m, 24 s
↻	Tournez à droite pour prendre Rue de l'Église	↻	Tournez à gauche pour prendre Route
↻	1198 m, 2 min		264 m, 1 min
↻	Tournez à droite pour prendre Rue de l'Église	↻	Embarquez sur le ferry Nice-Ajaccio
↻	118 m, 21 s		251 m, 1 min
↻	Tournez à gauche pour prendre Rue du 9 Septembre	↻	Nice-Ajaccio1
↻	124 m, 26 s		114 m
↻	Tournez à droite pour prendre Rue de la Marine		
↻	523 m		
↻	Tournez à droite pour prendre Rue des Pêcheurs		
↻	93 m, 8 s		
↻	Prenez le rond-point Rond-point		
↻	116 m, 24 s		
↻	Prenez la quatrième à droite vers Rue Jean-Paul Pandolfi		
↻	33 m, 28 s		
↻	Tournez à gauche pour prendre Rue Capitaine Camille Pietri		
↻	239 m, 29 s		
↻	Tournez à droite pour prendre Quartier Grosseti		
↻	51 m, 18 s		
↻	Tournez à droite pour prendre Rue du Général de Gaulle		
↻	50 m, 18 s		
↻	Tournez à gauche pour prendre Rue de l'Église		
↻	197 m, 1 min		
↻	Tournez à droite pour prendre Rue de l'Église		
↻	118 m, 25 s		
↻	Tournez à droite pour prendre Rue des Écoles		
↻	81 m, 20 s		
↻	Tournez à droite pour prendre Rue du 9 Septembre		
↻	191 m, 28 s		
↻	Tournez à gauche pour prendre Chemin de la Comiche		
↻	845 m, 2 min		
↻	Prenez le rond-point Rond-point		
↻	818 m, 1 min		
↻	Tournez à droite pour prendre la N196 vers Ajaccio		
↻	76 m, 17 s		
↻	Restez à droite pour prendre N196		
↻	3.06 km, 3 min		
↻	Tournez à gauche vers D257/Ajaccio		
↻	3.24 km, 1 min		
↻	Restez à gauche pour prendre la D302 vers Sollacaro		
↻	4.26 km, 5 min		
↻	Tournez à gauche pour prendre D302		
↻	15.88 km, 15 min		
↻	Tournez à droite pour prendre D302		
↻	7.97 km, 8 min		
↻	Tournez à gauche pour prendre N196		
↻	17.21 km, 17 min		


Jour 8 : Toulon/ Rochejean


•	Toulon111		
↑	Distance totale : 639 km, Temps total : 10 h, 35 min		
↑	Prenez la Boulevard de Strasbourg et conduisez vers l'est	↩	Prenez la deuxième à droite vers Route des Lacs
↑	18 m	↩	24 m, 12 s
↩	Continuez vers Hyères/Nice	↩	Tournez à droite pour prendre Route de Riez
↑	1064 m, 2 min	↩	850 m, 1 min
↩	Restez à gauche pour prendre la A57 vers Nice/Hyères/Toulon-Est/Hôp	↩	Tournez à gauche pour prendre Rue du Var
↑	294 m, 26 s	↩	6.57 km, 6 min
↑	Continuez sur la A57 vers Hyères/Draguignan/Fréjus-St Raphaël/Nice	↩	Tournez à gauche pour prendre Cours National
↑	1990 m, 2 min	↩	228 m, 1 min
↑	Continuez sur la A57 vers Les Fourches/La Valette-Sud/Hyères/Draguign	↩	Tournez à gauche pour prendre D11
↑	991 m, 1 min	↩	483 m, 1 min
↑	Continuez sur la A57 vers La Bigue/La Valette-Est/Hyères/Draguignan/Fr	↩	Tournez à gauche pour prendre Rue Hilarion François
↑	1397 m, 1 min	↩	19.35 km, 17 min
↑	Continuez sur la A57 vers Hyères/Draguignan/Fréjus-St Raphaël/Nice	↩	Prenez le rond-point Rond-point
↑	812 m, 27 s	↩	364 m, 1 min
↑	Continuez sur la A57 vers Hyères/Nice	↩	Prenez la première à droite vers Avenue Frédéric Mistral
↑	353 m, 11 s	↩	19 m, 13 s
↑	Continuez sur la A57 vers La Crau-la Farlède/Draguignan/Fréjus-St Rapl	↩	Tournez à droite pour prendre Route de Puimoisson
↩	1868 m, 1 min	↩	1035 m, 2 min
↩	Restez à gauche pour prendre A57	↩	Puimoisson
↑	84 m, 3 s	↩	5.74 km, 6 min
↑	Continuez sur la A57 vers Les Terrins/Draguignan/Fréjus-St Raphaël/Nic	↩	Prenez la Route de Riez et conduisez vers le nord-est
↩	1695 m, 1 min	↩	15 m
↩	Prenez la sortie 7 à droite vers Les Terrins/Solliès-Pont/Solliès-Toucas/	↩	Tournez à gauche pour prendre Route Napoléon
↑	4.98 km, 3 min	↩	22.12 km, 21 min
↑	Prenez la bretelle D554 vers Solliès-Toucas/St Maximin	↩	Prenez le rond-point Rond-Point René Vieto
↑	144 m, 10 s	↩	8.75 km, 9 min
↑	Continuez sur la bretelle D554	↩	Tournez à droite vers Barcelonnette/Centre Ville
↩	65 m, 6 s	↩	88 m, 27 s
↩	Prenez le rond-point Rond-point	↩	Prenez le rond-point Rond-point
↑	833 m, 1 min	↩	1903 m, 3 min
↩	Prenez la deuxième à droite vers Avenue des Senès	↩	Prenez la deuxième à droite vers Boulevard Gassendi
↑	36 m, 8 s	↩	40 m, 13 s
↩	Prenez le rond-point Rond-point	↩	Prenez le rond-point Rond-Point Jean Moulin
↑	19.82 km, 22 min	↩	367 m, 1 min
↑	Prenez la deuxième à droite vers D5	↩	Prenez la première à droite vers Boulevard Martin Bret
↑	42 m, 23 s	↩	13 m, 12 s
↑	Tournez à droite pour prendre Route de la Roquebrussanne	↩	Prenez le rond-point Rond-Point du 18 Juin 1940
↑	3.92 km, 3 min	↩	131 m, 19 s
↑	Prenez le rond-point Rond-point	↩	Prenez la première à droite vers Place du Général de Gaulle
↑	6.37 km, 6 min	↩	11 m, 6 s
↑	Prenez la deuxième à droite vers D205	↩	Prenez le rond-point Rond-Point de Samaritain
↑	43 m, 28 s	↩	1741 m, 2 min
↑	Tournez à droite pour prendre D205	↩	Prenez la première à droite vers Route de Marcoux
↩	198 m, 14 s	↩	26 m, 9 s
↩	Tourves	↩	Tournez à droite pour prendre D900
↑	1070 m, 2 min	↩	12.22 km, 12 min
↑	Tournez à droite pour prendre Chemin de Saint-Sébastien	↩	Tournez à gauche pour prendre D900
↑	463 m, 1 min	↩	272 m, 1 min
↑	Tournez à gauche pour prendre Route de Bras	↩	Tournez à droite pour prendre D900 B
↑	391 m, 1 min	↩	42.50 km, 38 min
↑	Restez à gauche pour prendre D34	↩	Restez à droite pour prendre D954
↑	1558 m, 2 min	↩	5.26 km, 4 min
↑	Tournez à droite pour prendre D34	↩	Tournez à gauche pour prendre D954
↑	170 m, 8 s	↩	42 m, 2 s
↑	Tournez à gauche pour prendre Route de Brue-Auriac	↩	Tournez à gauche pour prendre D7
↑	6.61 km, 6 min	↩	7.52 km, 1 min
↑	Tournez à gauche pour prendre Route de Brue-Auriac	↩	Tournez à droite pour prendre D954
↑	2.97 km, 4 min	↩	9.58 km, 9 min
↑	Tournez à droite pour prendre D560	↩	Tournez à droite pour prendre Avenue de la Combe d'Or
↑	3.36 km, 3 min	↩	4.37 km, 5 min
↑	Tournez à gauche pour prendre Avenue de Saint-Georges	↩	Prenez le rond-point Rond-point
↑	2.63 km, 4 min	↩	7.43 km, 7 min
↩	Quai du Président Pierre Fournel à Rue Saint-Jean1	↩	Tournez à droite pour prendre la N94 vers Briançon/Châteauroux les Alpes
↑	6.56 km, 6 min	↩	82 m, 1 min
↑	Tournez à droite pour prendre Rue Saint-Photin	↩	Prenez le rond-point Rond-point
↑	2.37 km, 2 min	↩	5.23 km, 4 min
↑	Tournez à gauche pour prendre Route	↩	Tournez à droite pour prendre la N94 vers Briançon/Châteauroux/Les Alpi
↑	127 m, 1 min	↩	61 m, 29 s
↑	Tournez à droite pour prendre Route	↩	Prenez le rond-point Rond-point
↑	415 m, 1 min	↩	12.84 km, 12 min
↑	Tournez à droite pour prendre Rue de Provence	↩	Tournez à droite pour prendre la N94 vers Briançon
↑	60 m, 7 s	↩	45 m, 16 s
↑	Tournez à droite pour prendre Avenue Jean Giono	↩	Continuez vers Briançon/St Martin de Qres
↑	74 m, 15 s	↩	13.56 km, 13 min
↑	Tournez à droite pour prendre D554	↩	Continuez vers Briançon/St Martin de Qres
↑	292 m, 1 min	↩	1966 m, 2 min
↑	Tournez à gauche pour prendre Grand Rue	↩	Tournez à gauche pour prendre Ancienne Route Nationale
↑	4.71 km, 4 min	↩	11.10 km, 11 min
↩	Prenez le rond-point Rond-point	↩	Saint-Blaise
	9.58 km, 10 min	↩	457 m, 1 min
		↑	Prenez la Ancienne Route Nationale et conduisez vers le nord-est
			30 m


 **Prenez le rond-point Rond-point**
975 m, 2 min


 **Prenez la troisième à droite vers Route de Gap**
80 m, 1 min


 **Tournez à droite vers Briançon-St Catherine/Col d'Izoard**
1663 m, 2 min


 **Prenez le rond-point Rond-point**
244 m, 25 s


 **Prenez la deuxième à droite vers Avenue Maurice Petsche**
32 m, 18 s


 **Prenez le rond-point Rond-point**
144 m, 18 s


 **Prenez la troisième à droite vers Avenue de la République**
23 m, 20 s


 **Tournez à droite pour prendre Avenue Baldenberger**
1004 m, 2 min


 **Prenez le rond-point Place Champ-de-Mars**
386 m, 1 min


 **Prenez la troisième à droite vers Place Champ-de-Mars**
21 m, 9 s


 **Tournez à gauche pour prendre N94**
7.30 km, 7 min


 **Prenez le rond-point Rond-point**
3.19 km, 3 min


 **Tournez à droite vers Montgenèvre/Hameau de l'Obélisque**
48 m, 9 s


 **Prenez le rond-point Rond-point**
809 m, 1 min


 **Tournez à droite pour prendre la N94 vers Turin/Clavière/Suse**
56 m, 10 s


 **Prenez le rond-point Rond-point**
2.93 km, 4 min


 **Prenez la deuxième à droite vers Strada Statale del Monginevro**
57 m, 24 s


 **Prenez le rond-point Rond-point**
5.54 km, 10 min


 **Prenez la deuxième à droite vers Viale Iv Novembre**
22 m, 5 s


 **Prenez le rond-point Rond-point**
246 m, 1 min


 **Prenez la deuxième à droite vers Strada Statale del Monginevro**
38 m, 11 s


 **Prenez la bretelle à droite vers Sauze d'Ourb**
8.57 km, 10 min


 **San Marco**
1254 m, 2 min


 **Prenez la Sp214 et conduisez vers le nord**
12 m


 **Prenez la bretelle E70/A32 à droite vers T4/Lione/Frejus/Bardonecchia/Ourb**
3.68 km, 4 min


 **Prenez la bretelle A32 à gauche vers T4/Frejus/Bardonecchia**
232 m, 20 s


 **Restez à gauche pour prendre la E70/A32 vers T4/Lione/Frejus/Bardonecchia**
470 m, 1 min


 **Continuez sur la E70 vers T4/Lione/Frejus**
10.31 km, 7 min


 **Continuez sur la A43/E70 vers Lyon/Grenoble/Chambéry/Albertville**
18.34 km, 17 min


 **Continuez sur la A43/E70 vers Lyon/Grenoble/Chambéry/Albertville/Péage**
12.84 km, 9 min


 **Continuez sur la A43/E70 vers Lyon/Grenoble/Chambéry/Albertville**
20.30 km, 11 min


 **Continuez sur la A43/E70 vers Lyon/Grenoble/Chambéry/Albertville**
16.11 km, 9 min

 **Continuez sur la A43/E70 vers Lyon/Grenoble/Chambéry/Albertville**
14.07 km, 8 min

 **Prenez la bretelle A430 à droite vers Albertville/Tarentaise/Beaufortain/Val d'Arly**
1809 m, 1 min

 **Continuez sur la A430 vers Albertville/Tarentaise/Beaufortain/Val d'Arly**
10.48 km, 6 min

 **Prenez la sortie 30 à droite vers Albertville-Centre/Annecy/Ugine/Beaufortain/Val**
7.42 km, 1 min

 **Prenez le rond-point Rond-point**
220 m, 19 s

 Tournez à droite pour prendre la D1212 vers Albertville-Centre/Annecy/Ugine/Bx
172 m, 28 s

 Prenez le rond-point Rond-point
223 m, 22 s

 Tournez à droite pour prendre la D1212 vers Annecy/Chamonix/Ugine/Val d'Arly
53 m, 16 s

 Prenez le rond-point Rond-point
1976 m, 2 min

 Tournez à droite pour prendre la D1212 vers Annecy/Chamonix/Ugine/Val d'Arly
50 m, 10 s

 Prenez le rond-point Rond-point
7.04 km, 5 min

 Prenez la deuxième à droite vers Avenue Jean-Marie Meunier
44 m, 15 s

 **Prenez le rond-point Rond-point**
435 m, 1 min

 **Tournez à droite pour prendre la D1508 vers Annecy/Faverger**
79 m, 20 s

 **Prenez le rond-point Rond-point**
446 m, 1 min

 **Tournez à droite pour prendre la D1508 vers Annecy/Faverger**
75 m, 23 s

 **Prenez le rond-point Rond-point**
1019 m, 2 min

 **Tournez à droite pour prendre la D1508 vers Faverger/Annecy**
54 m, 13 s

 **Prenez le rond-point Rond-point**
654 m, 1 min

 **Tournez à droite pour prendre la D1508 vers Annecy/Faverger**
59 m, 1 min

 **Prenez le rond-point Rond-point**
4.77 km, 4 min

 **Tournez à droite pour prendre la D1508 vers Annecy/Faverger/Si**
50 m, 1 min

 **Prenez le rond-point Rond-point**
535 m, 1 min

 **Tournez à droite pour prendre la D1508 vers Annecy/Faverger/Si**
40 m, 24 s

 **Prenez le rond-point Rond-point**
1406 m, 1 min

 **Tournez à droite pour prendre la D1508 vers Annecy/Faverger/Di**
58 m, 20 s

 **Prenez le rond-point Rond-point**
674 m, 1 min

 **Tournez à droite vers Annecy/Doussard/Zone Industrielle de Fave**
58 m, 8 s

 **Prenez le rond-point Rond-point**
3.02 km, 2 min

 **Tournez à droite pour prendre la D1508 vers Annecy/Doussard**
57 m, 11 s

 **Prenez le rond-point Rond-point**
4.33 km, 4 min

 **Tournez à droite pour prendre la D1508 vers A41/Annecy/Duingt**
38 m, 1 min

 **Tournez à gauche pour prendre Route d'Annecy**
6.02 km, 7 min

 **Prenez le rond-point Rond-point**
2.78 km, 4 min

 **Tournez à droite vers A41/Annecy/Sevrier**
42 m, 14 s

 **Prenez le rond-point Rond-point**
1000 m, 2 min

 **Tournez à droite pour prendre la D1508 vers Annecy/Sev**
46 m, 10 s

 **Prenez le rond-point Rond-point**
1378 m, 2 min

 **Tournez à droite pour prendre la D1508 vers A41/Annecy**
78 m, 12 s

 **Prenez le rond-point Rond-point**
1952 m, 2 min

 **Prenez la première à droite vers Route d'Albertville**
34 m, 6 s

 **Sévrier**
231 m, 24 s

 **Prenez la Route d'Albertville et conduisez vers le nord**
10 m

 **Prenez le rond-point Rond-point**
4.06 km, 6 min

 **Tournez à droite vers Thônes/Le Château/Z.I. de Vovray**
56 m, 18 s

 **Tournez à droite pour prendre Boulevard de la Corniche**
368 m, 1 min

 **Continuez vers Thônes**
610 m, 1 min

 **Continuez vers Seynod**
236 m, 21 s

 **Prenez le rond-point Rond-point**
286 m, 26 s

 Tournez à droite vers Aix-les-Bains/Chambéry/Seynod/I
58 m, 24 s
























































 Prenez le rond-point Rond-Point de la Croisée
607 m, 1 min

 Tournez à droite vers Bourg en B./Meythet/Thônes
12 m, 20 s

 Continuez vers Meythet/Bellegarde/Le Grand Épagny
1264 m, 1 min



 Restez à gauche vers Bourg en B./Epagny/Bellegarde/L
4.27 km, 4 min









































 Prenez le rond-point Rond-point
3.50 km, 4 min


































	Prenez la deuxième à droite vers Route de Bellegarde		Tournez à droite pour prendre la D18 vers Bellefontaine/Mouthé
	57 m, 17 s		1161 m, 2 min
	Prenez le rond-point Rond-point		Bellefontaine
	1622 m, 2 min		5.26 km, 6 min
	Tournez à droite pour prendre la D1508 vers Bourg en Bresse/Frangy/Bellegarde		Prenez la Le Bourg et conduisez vers le nord-est
	47 m, 7 s		19 m
	Prenez le rond-point Rond-point		Tournez à droite pour prendre Rue de la Grande Fontaine
	1169 m, 1 min		18.01 km, 18 min
	Tournez à droite pour prendre la D1508 vers A40/Bourg en Bresse/Bellegarde/Fr		Restez à droite pour prendre D437
	60 m, 23 s		517 m, 1 min
	Prenez le rond-point Rond-point		Tournez à droite pour prendre Route de la Leuze
	7.21 km, 7 min		10.34 km, 12 min
	Tournez à droite pour prendre la D1508 vers Bourg en B./Frangy/Bellegarde		Tournez à droite pour prendre Rue Saint-Jean
	48 m, 21 s		4.11 km, 4 min
	Prenez le rond-point Rond-point		Rue Saint-Jean11
	4.47 km, 5 min		64 m, 21 s
	Tournez à droite pour prendre la D1508 vers Bourg en B./Bellegarde/Rumilly/Sey		
	83 m, 1 min		
	Prenez le rond-point Rond-point		
	1769 m, 2 min		
	Tournez à droite vers D1508/A40/Bourg en B./Frangy/St Julien en G./Bellegarde		
	32 m, 12 s		
	Prenez le rond-point Rond-point		
	74 m, 14 s		
	Tournez à droite pour prendre la D1508 vers A40/Bourg en B./Bellegarde/Seyss		
	91 m, 18 s		
	Tournez à droite pour prendre Chemin du Moulin		
	2.92 km, 3 min		
	Mons		
	255 m, 1 min		
	Prenez la Chemin du Moulin et conduisez vers l'est		
	9 m		
	Tournez à droite pour prendre D1508		
	247 m, 1 min		
	Prenez le rond-point Rond-point		
	4.92 km, 6 min		
	Tournez à droite pour prendre la D1508 vers A40/Bourg en B./Bellegarde/Éloise		
	57 m, 1 min		
	Restez à droite pour prendre Carrefour aux Portes de l'Ain		
	6.73 km, 7 min		
	Prenez le rond-point Rond-point		
	31 m, 3 s		
	Prenez la première à droite vers Carrefour de Savoie		
	13 m		
	Tournez à droite pour prendre Place Victor Bérard		
	750 m, 1 min		
	Tournez à gauche pour prendre Rue Jules Ferry		
	82 m, 7 s		
	Tournez à gauche pour prendre Rue de la Pierre		
	837 m, 2 min		
	Tournez à droite pour prendre Route de Lancrans		
	159 m, 15 s		
	Prenez le rond-point Rond-point		
	1586 m, 2 min		
	Prenez la deuxième à droite vers Grande Rue		
	35 m, 11 s		
	Prenez le rond-point Rond-point		
	2.72 km, 3 min		
	Prenez la deuxième à droite vers Rue du Crêt d'Eau		
	30 m, 15 s		
	Prenez le rond-point Rond-point		
	765 m, 1 min		
	Prenez la deuxième à droite vers Rue de la Valserine		
	24 m, 10 s		
	Tournez à droite pour prendre D991		
	10.34 km, 5 min		
	Prenez le rond-point Rond-point		
	355 m, 1 min		
	Prenez la deuxième à droite vers D991		
	37 m, 22 s		
	Restez à gauche pour prendre Route de la Combe en Haut		
	20.09 km, 21 min		
	Tournez à gauche pour prendre D50 a		
	2.12 km, 2 min		
	Tournez à droite pour prendre D313		
	426 m, 1 min		
	Prenez le rond-point Rond-point		
	12.29 km, 12 min		
	Tournez à droite pour prendre la D1005 vers Dijon/La Suisse/		
	44 m, 20 s		
	Continuez sur la N5 vers Morez/Musée de la Lunette-Morez		
	2.84 km, 4 min		
	Continuez vers Lons le S./Dijon/Morbier/Champagnole		
	9.62 km, 10 min		

Jour 9 : Rochejean / Bertrange

•	Rue Saint-Jean1111		
↑	Distance totale : 450 km, Temps total : 5 h, 55 min		
↑	Prenez la Rue Saint-Jean et roulez vers le nord-ouest	↩	Tournez à gauche pour prendre Avenue de la Paix
↩	3 m	↩	29 m, 21 s
↩	Tournez à droite pour prendre Les Ruelles	↩	Prenez le rond-point [Rond point]
↩	55 m, 9 s	↩	510 m, 1 min
↩	Tournez à gauche pour prendre Rue du Fourperet	↩	Prenez la première à droite vers Avenue Léo Lagrange
↩	341 m, 1 min	↩	21 m, 8 s
↩	Tournez à droite pour prendre D 437	↩	Prenez le rond-point [Rond point]
↩	3.80 km, 4 min	↩	78 m, 9 s
↩	Prenez le rond-point E 23	↩	Prenez la troisième à droite vers Avenue Léo Lagrange
↩	18.38 km, 17 min	↩	29 m, 7 s
↩	Prenez la première à droite vers Avenue de l'Armée de l'Est	↩	Prenez le rond-point [Rond point]
↩	19 m, 5 s	↩	930 m, 1 min
↩	Tournez à droite pour prendre Rue Mirabeau	↩	Prenez la deuxième à droite vers Route de Gray
↩	987 m, 1 min	↩	114 m, 14 s
↩	Prenez le rond-point [Rond point]	↩	Prenez le rond-point [Rond point]
↩	1389 m, 3 min	↩	807 m, 1 min
↩	Prenez la première à droite vers Rue de Besançon	↩	Prenez la deuxième à droite vers D 70
↩	39 m, 23 s	↩	18 m, 7 s
↩	Prenez le rond-point [Rond point]	↩	Prenez le rond-point [Rond point]
↩	1212 m, 1 min	↩	156 m, 12 s
↩	Prenez la deuxième à droite vers Rue de Besançon	↩	Prenez la deuxième à droite vers D 70
↩	61 m, 12 s	↩	84 m, 23 s
↩	Prenez le rond-point [Rond point]	↩	Restez à droite pour prendre D 70
↩	333 m, 22 s	↩	816 m, 1 min
↩	Prenez la troisième à droite vers D 130	↩	Tournez à droite pour prendre [Route secondaire]
↩	64 m, 10 s	↩	834 m, 1 min
↩	Prenez le rond-point E 23	↩	Tournez à droite pour prendre Route de Besançon
↩	458 m, 29 s	↩	168 m, 12 s
↩	Prenez la première à droite vers N 57	↩	Tournez à gauche pour prendre Rue de la Louvière
↩	15 m, 8 s	↩	202 m, 1 min
↩	Restez à gauche pour prendre [Route nationale]	↩	Tournez à gauche pour prendre Rue du Chêne
↩	10.78 km, 6 min	↩	339 m, 22 s
↩	Restez à gauche pour prendre Rocade	↩	Prenez le rond-point [Rond point]
↩	20.74 km, 19 min	↩	1312 m, 1 min
↩	Prenez le rond-point [Rond point]	↩	Prenez la troisième à droite vers D 108
↩	705 m, 1 min	↩	61 m, 19 s
↩	Prenez la deuxième à droite vers Rue de la Corvée	↩	Prenez le rond-point [Rond point]
↩	32 m, 17 s	↩	309 m, 24 s
↩	Prenez le rond-point Rond-Point de l'Europe	↩	Prenez la deuxième à droite vers Rue de la Mission
↩	219 m, 18 s	↩	21 m, 9 s
↩	Prenez la première à droite vers D 67	↩	Prenez le rond-point [Rond point]
↩	16 m, 7 s	↩	448 m, 1 min
↩	Prenez le rond-point [Rond point]	↩	Prenez la première à droite vers Rue de l'Amitié
↩	1144 m, 1 min	↩	9 m, 13 s
↩	Prenez la deuxième à droite vers Route de Besançon	↩	Prenez le rond-point [Rond point]
↩	38 m, 27 s	↩	1100 m, 1 min
↩	Prenez le rond-point [Rond point]	↩	Prenez la deuxième à droite vers [Route de campagne]
↩	8.07 km, 7 min	↩	88 m, 21 s
↩	Prenez la première à droite vers D 67	↩	Prenez le rond-point [Rond point]
↩	41 m, 27 s	↩	48 m, 8 s
↩	Tournez à droite pour prendre [Route]	↩	Prenez la troisième à droite vers Rue de Châtillon
↩	5.07 km, 5 min	↩	41 m, 11 s
↩	Restez à droite pour prendre D 246	↩	Tournez à gauche pour prendre Rue Challenger
↩	3.59 km, 3 min	↩	733 m, 1 min
↩	Prenez le rond-point E 23	↩	Tournez à droite pour prendre D 108
↩	4.30 km, 4 min	↩	213 m, 1 min
↩	Prenez la première à droite vers Ex-Rd104	↩	Tournez à droite pour prendre N 57
↩	25 m, 5 s	↩	238 m, 15 s
↩	Restez à gauche pour prendre D 464	↩	Tournez à droite pour prendre N 57
↩	888 m, 1 min	↩	1034 m, 1 min
↩	Tournez à gauche pour prendre N 57	↩	Restez à gauche pour prendre N 57
↩	325 m, 16 s	↩	1468 m, 1 min
↩	Tournez à droite pour prendre D 571	↩	Prenez le rond-point E 23
↩	214 m, 16 s	↩	2.00 km, 2 min
↩	Restez à gauche pour prendre Route de Lausanne	↩	Prenez la deuxième à droite vers Route de Besançon
↩	1655 m, 1 min	↩	62 m, 10 s
↩	Prenez le rond-point Rond-Point de Neuchâtel	↩	Restez à gauche pour prendre Rue de Vesoul
↩	3.49 km, 3 min	↩	2.82 km, 3 min
↩	Prenez la deuxième à droite vers Tunnel de la Citadelle	↩	Tournez à gauche pour prendre Rue de la Rocade
↩	55 m, 14 s	↩	1369 m, 1 min
↩	Prenez le rond-point Rond-Point Huddersfield-Kirklees	↩	Tournez à gauche pour prendre Rue de la Chapelle
↩	533 m, 1 min	↩	361 m, 1 min
↩	Prenez la première à droite vers Rue Charles Nodier	↩	Tournez à gauche pour prendre Rue de la Tuilerie
↩	22 m, 6 s	↩	13.40 km, 12 min
↩	Tournez à droite pour prendre Rue Antide Janvier	↩	Tournez à gauche pour prendre Rue de la Fontaine
↩	1138 m, 1 min	↩	6.67 km, 6 min
↩	Restez à gauche pour prendre Rue Antide Janvier	↩	Tournez à droite pour prendre Route de Rioz
↩	197 m, 13 s	↩	1560 m, 2 min
↩	Dirigez-vous à gauche pour prendre [Route nationale]	↩	Tournez à droite pour prendre Rue des Forges
↩	587 m, 1 min	↩	278 m, 21 s
		↩	Tournez à gauche pour prendre Rue de la Bergerie
		↩	126 m, 10 s

 Tournez à gauche pour prendre D 26
5.80 km, 7 min
 Tournez à gauche pour prendre D 9
12.27 km, 14 min
 Tournez à droite pour prendre [Chemin]
4.48 km, 4 min
 Tournez à droite pour prendre D 919
323 m, 9 s
 Restez à gauche pour prendre D 919
1535 m, 2 min
 Tournez à droite pour prendre N 19
416 m, 25 s
 Restez à droite pour prendre Route de Luxeuil
1693 m, 1 min
 Restez à droite pour prendre Route de Luxeuil
147 m, 5 s
 Prenez le rond-point E 23
9.86 km, 9 min
 Prenez la deuxième à droite vers N 57
86 m, 11 s
 Prenez le rond-point E 23
2.97 km, 3 min
 Prenez la deuxième à droite vers N 57
59 m, 9 s
 Prenez le rond-point E 23
12.68 km, 10 min
 Prenez la quatrième à droite vers N 57
48 m, 9 s
 Restez à gauche pour prendre N 57
3.46 km, 1 min
 Restez à gauche pour prendre N 57
6.21 km, 3 min
 Restez à gauche pour prendre N 57
4.72 km, 4 min
 Restez à gauche pour prendre N 57
6.37 km, 5 min
 Restez à gauche pour prendre N 57
4.85 km, 3 min
 Restez à gauche pour prendre N 57
5.87 km, 3 min
 Restez à gauche pour prendre N 57
2.18 km, 1 min
 Restez à gauche pour prendre N 57
1453 m, 1 min
 Restez à gauche pour prendre N 57
909 m, 1 min
 Restez à gauche pour prendre N 57
2.58 km, 1 min
 Restez à gauche pour prendre N 57
1283 m, 1 min
 Restez à gauche pour prendre N 57
1244 m, 1 min
 Restez à gauche pour prendre N 57
4.11 km, 2 min
 Restez à droite pour prendre [Route nationale]
4.75 km, 3 min
 Tournez à gauche pour prendre [Route nationale]
561 m, 1 min
 Restez à droite pour prendre [Route nationale]
70 m, 1 min
 Restez à droite pour prendre N 9057
4.39 km, 2 min
 Restez à gauche pour prendre N 9057
216 m, 8 s
 Tournez à gauche pour prendre Rue de la Moselle
70 m, 3 s
 Tournez à gauche pour prendre Rue de Jarménil
168 m, 8 s
 Tournez à gauche pour prendre N 9057
78 m, 1 min
 Restez à gauche pour prendre N 57
4.54 km, 3 min
 Restez à gauche pour prendre N 57
3.35 km, 2 min
 Restez à gauche pour prendre N 57
3.72 km, 2 min
 Restez à gauche pour prendre N 57
1507 m, 1 min
 Restez à gauche pour prendre N 57
983 m, 1 min
 Restez à gauche pour prendre N 57
327 m, 11 s
 Restez à gauche pour prendre N 57
1757 m, 1 min
 Restez à gauche pour prendre N 57
5.15 km, 3 min
 Restez à gauche pour prendre N 57
1644 m, 1 min

 Restez à gauche pour prendre N 57
1911 m, 1 min
 Restez à gauche pour prendre N 57
2.93 km, 2 min
 Restez à gauche pour prendre N 57
2.54 km, 1 min
 Restez à gauche pour prendre N 57
5.84 km, 3 min
 Restez à gauche pour prendre N 57
3.93 km, 2 min
 Restez à gauche pour prendre N 57
6.81 km, 4 min
 Restez à gauche pour prendre N 57
6.29 km, 3 min
 Restez à gauche pour prendre N 57
13.83 km, 8 min
 Restez à gauche pour prendre A 330
4.84 km, 13 s
 Restez à gauche pour prendre A 330
952 m, 1 min
 Restez à droite pour prendre E 23
383 m, 14 s
 Restez à gauche pour prendre A 33
588 m, 1 min
 Restez à gauche pour prendre A 33
3.80 km, 2 min
 Restez à gauche pour prendre A 33
323 m, 11 s
 Restez à gauche pour prendre A 33
5.13 km, 3 min
 Restez à gauche pour prendre A 31
8.06 km, 5 min
 Restez à gauche pour prendre A 31
1328 m, 1 min
 Restez à gauche pour prendre A 31
3.06 km, 2 min
 Restez à gauche pour prendre A 31
5.48 km, 3 min
 Restez à gauche pour prendre A 31
8.34 km, 5 min
 Restez à gauche pour prendre A 31
901 m, 1 min
 Restez à gauche pour prendre A 31
4.17 km, 2 min
 Restez à gauche pour prendre A 31
984 m, 1 min
 Restez à gauche pour prendre A 31
11.16 km, 6 min
 Restez à gauche pour prendre A 31
4.90 km, 3 min
 Restez à gauche pour prendre A 31
2.21 km, 1 min
 Restez à gauche pour prendre A 31
4.02 km, 2 min
 Restez à droite pour prendre Rue des Alliés
2.02 km, 1 min
 Restez à gauche pour prendre [Autoroute]
274 m, 11 s
 Restez à gauche pour prendre [Autoroute]
219 m, 7 s
 Restez à gauche pour prendre A 31
500 m, 17 s
 Restez à droite pour prendre [Autoroute]
1419 m, 1 min
 Restez à gauche pour prendre [Autoroute]
843 m, 1 min
 Prenez le rond-point [Rond point]
70 m, 2 s
 Prenez la quatrième à droite vers D 153b
115 m, 1 min
 Prenez le rond-point [Rond point]
224 m, 17 s
 Prenez la deuxième à droite vers A 31
85 m, 12 s
 Restez à droite pour prendre A 31
1720 m, 21 s
 Restez à droite pour prendre [Autoroute]
261 m, 13 s
 Prenez le rond-point [Rond point]
1862 m, 1 min
 Prenez la première à droite vers Rue du Fort Gambetta
15 m
 Prenez le rond-point [Rond point]
797 m, 1 min
 Prenez la deuxième à droite vers D 153b
38 m, 19 s

-  **Prenez le rond-point [Rond point]**
225 m, 15 s
-  **Prenez la troisième à droite vers [Autoroute]**
120 m, 29 s
-  **Restez à gauche pour prendre A 31**
4.89 km, 3 min
-  **Restez à gauche pour prendre A 31**
2.17 km, 1 min
-  **Restez à gauche pour prendre A 31**
2.79 km, 2 min
-  **Restez à gauche pour prendre A 31**
2.34 km, 1 min
-  **Restez à droite pour prendre A 31**
2.95 km, 15 s
-  **Restez à gauche pour prendre A 31**
5.20 km, 3 min
-  **Restez à gauche pour prendre A 31**
1498 m, 6 s
-  **Restez à gauche pour prendre A 31**
1830 m, 1 min
-  **Restez à gauche pour prendre A 31**
640 m, 24 s
-  **Restez à gauche pour prendre A 31**
1401 m, 1 min
-  **Restez à gauche pour prendre A 31**
1093 m, 1 min
-  **Restez à gauche pour prendre A 31**
2.07 km, 1 min
-  **Restez à droite pour prendre [Motorway]**
7.99 km, 1 min
-  **Prenez le rond-point [Roundabout]**
404 m, 13 s
-  **Prenez la première à droite vers D 15**
23 m, 24 s
-  **Prenez le rond-point [Roundabout]**
357 m, 27 s
-  **Prenez la deuxième à droite vers D 15**
62 m, 21 s
-  **Prenez le rond-point Avenue de la Liberté**
2.44 km, 2 min
-  **Prenez la deuxième à droite vers Avenue de la Liberté**
32 m, 1 min
-  **Tournez à gauche pour prendre Rue Dominique Lang**
4.98 km, 5 min
-  **Tournez à droite pour prendre Route de Bettembourg**
387 m, 24 s
-  **Restez à droite pour prendre Route de Bettembourg**
309 m, 20 s
-  **Tournez à droite pour prendre Route de Luxembourg**
70 m, 6 s
-  **Prenez le rond-point Route de Luxembourg**
845 m, 1 min
-  **Prenez la deuxième à droite vers N 31**
31 m, 10 s
-  **Restez à gauche pour prendre N 31**
636 m, 1 min
-  **Prenez le rond-point [Roundabout]**
502 m, 1 min
-  **Prenez la deuxième à droite vers N 31**
48 m, 12 s
-  **Restez à gauche pour prendre Route d'Esch**
1649 m, 1 min
-  **Tournez à droite pour prendre Cr 163**
526 m, 1 min
-  **Tournez à droite pour prendre Rue de Cessange**
5.98 km, 6 min
- **Tournez à gauche pour prendre Rue de la Gare**
55 m, 3 s
- **Prenez le rond-point E 44**
4.06 km, 5 min
- **Prenez la première à droite vers Route de Longwy**
25 m, 12 s
- **Tournez à gauche pour prendre la bretelle [Service Road]**
997 m, 1 min
- **Parking1**
51 m, 1 min
- **Prenez la [Service Road] et roulez vers le nord**
5 m
- **Parking11**
42 m
- **Prenez la [Service Road] et roulez vers le nord**
5 m
- **Parking111**
42 m