

# En passant par la République tchèque !

Cet itinéraire vous est proposé par l'Automobile Club du Luxembourg

Etape 1 : Bertrange - Dornbirn / Etape 2: Dornbirn – Bad-Hofgastein / Etape 3: repos ou Salzburg / Etape 4 : Bad-Hofgastein – Weiden / Etape 5 : retour vers Bertrange
























Total : 1986 km (sans la visite de Salzburg)

Jour 1 : Bertrange / Dornbirn : 496 km

<p><b>Bertrange1</b> Distance totale : 496 km, Temps total : 8 h, 38 min <b>Prenez la E44 et roulez vers le sud-est</b> 19 m <b>Prenez le rond-point Rond-point</b> 1144 m, 1 min <b>Prenez la troisième à droite vers Cr163</b> 125 m, 1 min <b>Tournez à droite pour prendre Rue de la Gare</b> 3.74 km, 3 min <b>Tournez à droite pour prendre Rue de Cessange</b> 301 m, 1 min <b>Tournez à gauche pour prendre Rue du Lavoir</b> 55 m, 25 s <b>Dirigez-vous à gauche pour prendre Rue de Bettembourg</b> 408 m, 1 min <b>Restez à gauche pour prendre Rue de Bettembourg</b> 233 m, 21 s <b>14 Rue d'Abweiler</b> 5.07 km, 3 min <b>Prenez la Rue d'Abweiler et roulez vers le sud-est</b> 3 m <b>Tournez à gauche pour prendre Route d'Esch</b> 271 m, 1 min <b>Prenez le rond-point Rond-point</b> 2.11 km, 4 min <b>Prenez la deuxième à droite vers N31</b> 63 m, 1 min <b>Prenez le rond-point Rond-point</b> 1138 m, 2 min <b>Prenez la deuxième à droite vers Route de Luxembourg</b> 35 m, 14 s <b>Tournez à gauche pour prendre Rue Karl Marx</b> 1738 m, 3 min <b>Tournez à droite pour prendre Route de Thionville</b> 105 m, 19 s <b>58 Avenue de la Liberté</b> 3.53 km, 4 min <b>Prenez la Avenue de la Liberté et roulez vers le sud-est</b> 11 m <b>Prenez le rond-point Rond-point</b> 717 m, 1 min <b>Prenez la deuxième à droite vers Avenue de la Liberté</b> 35 m, 21 s <b>Prenez le rond-point Rond-point</b> 2.44 km, 2 min <b>Tournez à droite pour prendre la D15 vers Metz/Thionville/Luxembourg/t</b> 83 m, 29 s <b>Prenez le rond-point Rond-point</b> 351 m, 1 min <b>Tournez à droite pour prendre la D15 vers Hettange-Grande</b> 61 m, 25 s <b>Prenez le rond-point Rond-point</b> 2.26 km, 2 min <b>Prenez la deuxième à droite vers Route de Kanfen</b> 38 m, 28 s <b>Prenez le rond-point Rond-point</b> 699 m, 1 min <b>Prenez la troisième à droite vers Rue Charles de Gaulle</b> 52 m, 20 s <b>Tournez à droite pour prendre Rue du Général Patton</b> 1286 m, 2 min <b>Prenez le rond-point Rond-point</b> 1562 m, 3 min <b>Prenez la deuxième à droite vers Route de Thionville</b> 36 m, 9 s</p>	<p><b>Tournez à gauche pour prendre Rue d'Alger</b> 1009 m, 1 min <b>Tournez à droite pour prendre Rue d'Alger</b> 11 m <b>Tournez à gauche pour prendre Maison Rouge</b> 11 m, 2 min <b>Prenez le rond-point Rond-point</b> 679 m, 1 min <b>Prenez la première à droite vers Route de Luxembourg</b> 78 m, 21 s <b>Prenez le rond-point Rond-point</b> 525 m, 1 min <b>Prenez la troisième à droite vers Avenue Comte de Bertier</b> 131 m, 1 min <b>Prenez le rond-point Rond-point</b> 1093 m, 2 min <b>Prenez la troisième à droite vers Avenue Albert 1er</b> 35 m, 18 s <b>Prenez le rond-point Rond-point</b> 467 m, 1 min <b>Prenez la troisième à droite vers Place du Luxembourg</b> 72 m, 17 s <b>Tournez à gauche pour prendre Boulevard Robert Schuman</b> 245 m, 27 s <b>Prenez le rond-point Rond-point</b> 658 m, 2 min <b>Prenez la première à droite vers D653</b> 75 m, 17 s <b>Prenez le rond-point Rond-point</b> 390 m, 1 min <b>Tournez à droite pour prendre la D1 vers Metz/Trèves (Trier)/Sarrelouis/Z.I. Yu</b> 123 m, 21 s <b>Prenez le rond-point Rond-point</b> 462 m, 1 min <b>Tournez à droite pour prendre la D1 vers Trèves (Trier)/Sarrelouis/Bouzonville</b> 135 m, 1 min <b>Prenez le rond-point Rond-point</b> 1241 m, 1 min <b>Tournez à droite vers Bertrange/Guénange/Parc d'Activité Beau-Vallon</b> 62 m, 19 s <b>Prenez le rond-point Rond-point</b> 1317 m, 2 min <b>Prenez la première à droite vers D1</b> 63 m <b>Prenez le rond-point Rond-Point des 5 Branches</b> 2.53 km, 16 s <b>Tournez à droite pour prendre la D1 vers Guénange-Bas/Bousse/Ennery</b> 105 m, 23 s <b>Prenez le rond-point Rond-point</b> 2.77 km, 2 min <b>Prenez la deuxième à droite vers D1</b> 47 m, 18 s <b>Prenez le rond-point Rond-point</b> 3.61 km, 2 min <b>Prenez la deuxième à droite vers D1</b> 56 m, 11 s <b>Prenez le rond-point Rond-point</b> 417 m, 25 s <b>Prenez la première à droite vers D1</b> 49 m, 10 s <b>Prenez le rond-point Rond-point</b> 1229 m, 1 min <b>Prenez la deuxième à droite vers D1</b> 146 m, 26 s <b>Prenez le rond-point Rond-point</b> 925 m, 1 min</p>
---	--

	<b>Prenez la deuxième à droite vers Route de Metz</b> 69 m, 12 s		<b>Prenez le rond-point Rond-point</b> 11.21 km, 10 min
	<b>Prenez le rond-point Rond-point</b> 1063 m, 1 min		<b>Prenez la deuxième à droite vers D5</b> 36 m, 12 s
	<b>Prenez la deuxième à droite vers D1</b> 53 m, 10 s		<b>Prenez le rond-point Rond-point</b> 667 m, 1 min
	<b>Prenez le rond-point Rond-point</b> 1454 m, 1 min		<b>Prenez la deuxième à droite vers D5</b> 71 m, 25 s
	<b>Prenez la bretelle A4 à droite vers Metz-Est/Strasbourg</b> 176 m, 1 min		<b>Prenez le rond-point Rond-point</b> 424 m, 1 min
	<b>Restez à droite pour prendre la A315 vers Metz-Est/Château-Salins/Borny/Tr</b> 8.30 km, 1 min		<b>Prenez la deuxième à droite vers Rue de Strasbourg</b> 37 m, 13 s
	<b>Continuez vers Château-Salins/Actipole Borny/Technopole Metz 2000</b> 1131 m, 9 s		<b>Prenez le rond-point Rue de Strasbourg</b> 40 m, 11 s
	<b>Prenez la bretelle D955 à droite vers Strasbourg/Morhange/Château-Salins//</b> 4.05 km, 2 min		<b>Prenez la première à droite vers Rue de Strasbourg</b> 16 m, 6 s
	<b>Prenez le rond-point Rond-point</b> 498 m, 24 s		<b>Tournez à droite pour prendre Rue des Rohan</b> 180 m, 18 s
	<b>Tournez à droite pour prendre la D955 vers Strasbourg/Château-Salins/Morh</b> 112 m, 1 min		<b>Prenez le rond-point Rond-point</b> 562 m, 1 min
	<b>Prenez le rond-point Rond-point</b> 87 m, 14 s		<b>Prenez la troisième à droite vers Faubourg du Rhin</b> 36 m, 22 s
	<b>Tournez à droite pour prendre la D955 vers Strasbourg/Château-Salins/Morh</b> 57 m, 29 s		<b>Prenez le rond-point Rond-point</b> 992 m, 1 min
	<b>Prenez le rond-point Rond-point</b> 12.86 km, 4 min		<b>Prenez la deuxième à droite vers D5</b> 35 m, 18 s
	<b>Tournez à droite pour prendre la D955 vers Strasbourg/Château-Salins/Delm</b> 141 m, 23 s		<b>Prenez le rond-point Rond-point</b> 6.84 km, 7 min
	<b>Prenez le rond-point Rond-point</b> 32.50 km, 12 min		<b>Prenez la première à droite vers Rue de Rhinau</b> 21 m, 7 s
	<b>Tournez à droite pour prendre la D955 vers Strasbourg/Sarrebourg/Lunéville</b> 75 m, 20 s		<b>Prenez le rond-point Rond-point</b> 2.59 km, 3 min
	<b>Tournez à gauche pour prendre Rue de Nancy</b> 34.49 km, 7 min		<b>Prenez la troisième à droite vers Chemin de Barr à Rhinau et au Rhin</b> 44 m, 9 s
	<b>Tournez à droite pour prendre Rue de Lorquin</b> 7 m		<b>Dirigez-vous à droite pour prendre Rue du Rhin</b> 189 m
	<b>Prenez le rond-point Rond-point</b> 6.11 km, 8 min		<b>Tournez à droite pour prendre D20</b> 533 m, 1 min
	<b>Prenez la deuxième à droite vers D44 Bis</b> 51 m, 1 min		<b>Prenez le rond-point Rond-point</b> 546 m, 1 min
	<b>Tournez à droite pour prendre D44</b> 2.73 km, 3 min		<b>Prenez la deuxième à droite vers Route</b> 74 m, 22 s
	<b>Tournez à droite pour prendre D44</b> 24.44 km, 11 min		<b>Le Rhénanus1</b> 614 m, 1 min
	<b>Tournez à gauche pour prendre Col du Donon</b> 4.56 km, 4 min		<b>Prenez la Le Rhénanus et roulez vers l'est</b>
	<b>Tournez à droite pour prendre D392</b> 3.02 km, 3 min		<b>Embarquez sur le ferry Le Rhénanus</b> 5 m
	<b>Tournez à droite pour prendre D392</b> 24 m, 17 s		<b>Débarquez du ferry et prenez L103</b> 284 m, 19 s
	<b>Tournez à droite pour prendre Rue du Général de Gaulle</b> 6.22 km, 7 min		<b>L1031</b> 74 m, 13 s
	<b>Prenez le rond-point Rond-point</b> 996 m, 2 min		<b>Continuez vers Ettenheim</b> 6.26 km, 6 min
	<b>Prenez la première à droite vers D1420</b> 34 m, 11 s		<b>Tournez à gauche pour prendre la bretelle B3</b> 2.29 km, 3 min
	<b>Tournez à gauche pour prendre Rue de la Gare</b> 1326 m, 1 min		<b>Tournez à droite pour prendre B3</b> 197 m, 1 min
	<b>Tournez à gauche pour prendre D130</b> 2.65 km, 1 min		<b>Continuez sur la B3 vers Ringsheim</b> 1671 m, 1 min
	<b>Tournez à gauche pour prendre D130</b> 2.24 km, 3 min		<b>Prenez la première à droite vers B3</b> 26 m, 28 s
	<b>Tournez à droite pour prendre D130</b> 1801 m, 2 min		<b>Continuez vers Emmendingen/Herbolzheim/Gewerbegebiet Ringsheim</b> 1516 m, 1 min
	<b>Tournez à gauche pour prendre D130</b> 619 m, 1 min		<b>Prenez la deuxième à droite vers Ruster Straße</b> 51 m, 24 s
	<b>Tournez à gauche pour prendre D130</b> 6.84 km, 6 min		<b>Prenez le rond-point Rond-point</b> 2.85 km, 3 min
	<b>Restez à droite pour prendre D130</b> 725 m, 1 min		<b>Tournez à droite vers Emmendingen/Kenzingen/Herbolzheim-Stadtteil</b> 49 m, 19 s
	<b>Prenez le rond-point Rond-point</b> 4.07 km, 3 min		<b>Prenez le rond-point Rond-point</b> 852 m, 1 min
	<b>Prenez la deuxième à droite vers D426</b> 18 m, 19 s		<b>Tournez à droite vers Emmendingen/Weisweil/Forchheim/Kenzingen</b> 39 m, 18 s
	<b>Tournez à gauche pour prendre Rue Sainte-Odile</b> 3.01 km, 3 min		<b>Prenez le rond-point Rond-point</b> 588 m, 1 min
	<b>Tournez à gauche pour prendre Rue Principale</b> 152 m, 22 s		<b>Tournez à droite vers Basel/Emmendingen/Weisweil/Forchheim/Kenzir</b> 56 m, 14 s
	<b>Tournez à droite pour prendre Rue de la Commanderie</b> 9.02 km, 1 min		<b>Prenez le rond-point Rond-point</b> 2.71 km, 1 min
	<b>Prenez le rond-point Rond-point</b> 1863 m, 2 min		<b>Tournez à droite pour prendre la B3 vers Emmendingen/Kenzingen</b> 63 m, 1 min
	<b>Prenez la première à droite vers Route des Vosges</b> 9 m, 6 s		<b>Prenez le rond-point Rond-point</b> 472 m, 1 min
	<b>Tournez à gauche pour prendre Rue de la Gare</b> 250 m, 25 s		<b>Tournez à droite pour prendre la B3 vers A5/Basel/Emmendingen/Heck</b> 26 m, 7 s
	<b>Tournez à gauche pour prendre Route de Benfeld</b> 323 m 1 min		<b>Continuez sur la B3 vers Freiburg/Emmendingen</b> 3.71 km, 3 min




































	<b>Continuez sur la B3 vers Freiburg/Waldkirch</b>		<b>Prenez la bretelle B467/Rastanlage Kressbronn à droite vers Tettnang/</b>
	5.55 km, 6 min		7.25 km, 5 min
	<b>Continuez sur la B3 vers Freiburg/Waldkirch</b>		<b>Prenez le rond-point Rond-point</b>
	167 m, 11 s		211 m, 8 s
	<b>Continuez sur la B3 vers A5/Basel/Freiburg</b>		<b>Tournez à droite vers Langenargen/Kressbronn</b>
	2.24 km, 2 min		28 m, 9 s
	<b>Continuez vers Freiburg-Stadtmitte</b>		<b>Prenez le rond-point Rond-point</b>
	9.38 km, 5 min		264 m, 29 s
	<b>Tournez à gauche pour prendre Kaiser-Joseph-Straße</b>		<b>Prenez la quatrième à droite vers Friedrichshafener Straße</b>
	4.61 km, 5 min		95 m, 24 s
	<b>Tournez à droite pour prendre Schlossbergring</b>		<b>Prenez le rond-point Rond-point</b>
	449 m, 1 min		6.19 km, 7 min
	<b>Restez à gauche pour prendre K9850</b>		<b>Prenez la deuxième à droite vers Friedrichshafener Straße</b>
	770 m, 1 min		28 m, 8 s
	<b>Continuez sur la B31</b>		<b>Prenez le rond-point Rond-point</b>
	721 m, 2 min		1816 m, 1 min
	<b>Continuez sur la B31 vers B500/Villingen-Schwenningen/Donauessingen/</b>		<b>Prenez la deuxième à droite vers Lindauer Straße</b>
	23.00 km, 16 min		34 m, 7 s
	<b>Restez à gauche pour prendre B31</b>		<b>Prenez le rond-point Rond-point</b>
	39 m, 3 s		2.22 km, 3 min
	<b>Continuez sur la B31 vers Singen/Tuttlingen/Geisingen</b>		<b>Prenez la première à droite vers Friedrichshafener Straße</b>
	34.27 km, 23 min		12 m, 9 s
	<b>155</b>		<b>Prenez le rond-point Rond-point</b>
	4.60 km, 3 min		46 m, 5 s
	<b>Prenez la B31 et roulez vers l'est</b>		<b>Prenez la deuxième à droite vers Langenweg</b>
	61 m		35 m, 16 s
	<b>Continuez sur la B31/B33 vers Singen/Tuttlingen/Geisingen</b>		<b>Prenez le rond-point Berliner Platz</b>
	5.45 km, 4 min		1222 m, 2 min
	<b>Tournez à droite vers Stockach/Engen/Blumberg/Kirchen-Hausen</b>		<b>Tournez à droite vers A96</b>
	2.43 km, 1 min		15 m, 4 s
	<b>Tournez à gauche vers Stockach/Engen/Kirchen-Hausen</b>		<b>Restez à droite vers Bregenz/Lindau-Zech</b>
	225 m, 1 min		1763 m, 2 min
	<b>Continuez vers Stockach/Engen</b>		<b>Prenez le rond-point Rond-point</b>
	398 m, 1 min		1366 m, 2 min
	<b>Prenez le rond-point Rond-point</b>		<b>Prenez la deuxième à droite vers Bregenzer Straße</b>
	11.73 km, 2 min		22 m, 5 s
	<b>Tournez à droite pour prendre la B491 vers Tuttlingen/Stockach</b>		<b>Prenez le rond-point Rond-point</b>
	53 m, 12 s		1038 m, 1 min
	<b>Continuez sur la B491 vers Stockach/Gewerbegebiet Grub</b>		<b>Prenez la deuxième à droite vers Lindauer Straße</b>
	51 m, 10 s		35 m, 28 s
	<b>Tournez à gauche pour prendre Aacher Straße</b>		<b>Prenez le rond-point Rond-point</b>
	247 m, 26 s		2.99 km, 1 min
	<b>Prenez le rond-point Rond-point</b>		<b>Prenez la première à droite vers Seestraße</b>
	1412 m, 2 min		21 m, 13 s
	<b>Prenez la deuxième à droite vers B491</b>		<b>Tournez à gauche pour prendre Montfortstraße</b>
	59 m, 11 s		482 m, 1 min
	<b>Continuez sur la B31 vers Stockach</b>		<b>Tournez à droite pour prendre Römerstraße</b>
	8.71 km, 1 min		266 m, 1 min
	<b>Tournez à droite pour prendre la B31 vers Stockach/Nenzingen</b>		<b>Prenez le rond-point Rond-point</b>
	579 m, 1 min		5.09 km, 6 min
	<b>Continuez sur la B31 vers Stockach/Gewerbegebiet Hardt</b>		<b>Prenez la deuxième à droite vers Vorarlberger Straße</b>
	5.14 km, 5 min		30 m, 9 s
	<b>Prenez le rond-point Rond-point</b>		<b>Prenez la bretelle A14/E60 à droite vers Innsbruck/Bregenz</b>
	1211 m, 2 min		1946 m, 1 min
	<b>Prenez la deuxième à droite vers Stockacher Straße</b>		<b>Prenez la bretelle à gauche vers Innsbruck/Feldkirch</b>
	45 m, 1 min		511 m, 1 min
	<b>Prenez le rond-point Rond-point</b>		<b>Prenez la sortie 18 à droite vers la L204 vers Dornbirn-Süd/Lustenau</b>
	1651 m, 22 s		4.27 km, 3 min
	<b>Tournez à droite pour prendre la B313 vers Sigmaringen/Meßkirch/Stadtmitt</b>		<b>Restez à gauche pour prendre la bretelle Rond-point</b>
	64 m, 21 s		267 m, 24 s
	<b>Tournez à droite pour prendre la B31 vers Lindau/Ludwigshafen/Stadtmitt</b>		<b>Prenez le rond-point Rond-point</b>
	1043 m, 2 min		39 m, 4 s
	<b>Prenez le rond-point Rond-point</b>		<b>Prenez la deuxième à droite vers Lustenauer Straße</b>
	305 m, 1 min		64 m, 18 s
	<b>Tournez à droite vers A98/Stuttgart/Singen/Lindau/Ludwigshafen/Gewerbegebiet</b>		<b>Prenez le rond-point Rond-point</b>
	24 m, 13 s		243 m, 24 s
	<b>Prenez le rond-point Rond-point</b>		<b>Tournez à droite pour prendre la L204 vers Dornbirn</b>
	1807 m, 3 min		67 m, 18 s
	<b>Tournez à droite vers Sigmaringen/Ludwigshafen</b>		<b>Tournez à droite pour prendre Messestraße</b>
	57 m, 11 s		233 m, 1 min
	<b>Continuez sur la B31 vers Überlingen/Sipplingen/Bodman</b>		<b>Messepark11</b>
	3.08 km, 2 min		90 m, 28 s
	<b>Ludwigshafen am Bodensee</b>		<b>Prenez la Messestraße et roulez vers le nord</b>
	416 m, 1 min		3 m
	<b>Prenez la Hauptstraße et roulez vers le sud-est</b>		<b>Messepark111</b>
	5 m		54 m
	<b>Tournez à gauche pour prendre la B31 vers Lindau/Überlingen/Sipplingen</b>		
	124 m, 11 s		
	<b>Restez à gauche pour prendre la B31 vers Lindau/Meersburg/Überlingen-Burgber</b>		
	8.87 km, 10 min		
	<b>Restez à gauche pour prendre la B31 vers Lindau/Friedrichshafen</b>		
	15.99 km, 2 min		
	<b>Continuez vers Stadtmitt/Zepplin-Museum/Graf-Zepplin-Haus/Schulmuseum/</b>		
	14.05 km, 16 min		
	<b>Restez à droite pour prendre Eckenerstraße</b>		
	2.42 km, 3 min		
	<b>Prenez la bretelle B31 à droite vers Lindau</b>		
	2.24 km, 1 min		





























# Jour 2 : Dornbirn / Bad-Hofgastein : 409 km

•	<b>Messepark1</b>		
↑	Distance totale : 409 km, Temps total : 8 h, 9 min	↗	<b>Tournez à gauche pour prendre Bahnhofplatz</b>
↗	<b>Prenez la Messestraße et roulez vers le sud</b>	↗	409 m, 1 min
↗	3 m	↗	<b>Tournez à gauche pour prendre Ignaz-Wolf-Straße</b>
↗	<b>Tournez à gauche pour prendre Rossmähder</b>	↗	452 m, 1 min
↗	554 m, 1 min	↗	<b>Tournez à droite pour prendre la L197 vers Innsbruck/Schruns</b>
↗	<b>Tournez à droite pour prendre Jodok-Stütz-Weg</b>	↗	276 m, 1 min
↗	942 m, 3 min	↗	<b>Prenez le rond-point Rond-point</b>
↗	<b>Tournez à droite pour prendre Alte Erlösenstraße</b>	↗	400 m, 1 min
↗	414 m, 1 min	↗	<b>Prenez la deuxième à droite vers Sankt-Peter-Straße</b>
↗	<b>Tournez à gauche pour prendre Riedbrunnenstraße</b>	↗	36 m, 11 s
↗	223 m, 1 min	↗	<b>Tournez à gauche vers Innsbruck/Braz</b>
↗	<b>Tournez à droite pour prendre Erlösenstraße</b>	↗	822 m, 1 min
↗	37 m, 13 s	↗	<b>Restez à droite pour prendre Klostertaler Straße</b>
↗	<b>Tournez à droite pour prendre Schweizer Straße</b>	↗	2.68 km, 3 min
↗	671 m, 2 min	↗	<b>Tournez à droite vers Innsbruck/Arberg</b>
↗	<b>Prenez le rond-point Rond-point</b>	↗	5.41 km, 7 min
↗	2.76 km, 3 min	↗	<b>Tournez à droite vers Dalaas</b>
↗	<b>Prenez la deuxième à droite vers Schmitterstraße</b>	↗	59 m, 9 s
↗	44 m, 1 min	↗	<b>Tournez à gauche vers Dalaas</b>
↗	<b>Tournez à droite pour prendre Hohenemserstrasse</b>	↗	46 m, 1 min
↗	2.35 km, 4 min	↗	<b>Tournez à gauche vers Lech/Zürs/Stuben/Langen a. a./Arbergpass</b>
↗	<b>Tournez à gauche pour prendre Vordere Kirchstrasse</b>	↗	14.65 km, 18 min
↗	91 m, 1 min	↗	<b>Prenez le rond-point Rond-point</b>
↗	<b>Tournez à gauche pour prendre Route</b>	↗	15.62 km, 14 min
↗	1417 m, 3 min	↗	<b>Prenez la deuxième à droite vers Arbergstraße</b>
↗	<b>Prenez le rond-point Rond-point</b>	↗	44 m, 11 s
↗	4.21 km, 6 min	↗	<b>Tournez à gauche pour prendre Dorf</b>
↗	<b>Prenez la deuxième à droite vers Kriessemstrasse</b>	↗	6.52 km, 7 min
↗	45 m, 24 s	↗	<b>Restez à gauche pour prendre Garmen</b>
↗	<b>Tournez à gauche pour prendre Rheinstrasse</b>	↗	564 m, 2 min
↗	3.36 km, 4 min	↗	<b>Tournez à gauche pour prendre Garmen</b>
↗	<b>Tournez à droite pour prendre Falle</b>	↗	213 m, 1 min
↗	723 m, 2 min	↗	<b>Restez à droite pour prendre L68</b>
↗	<b>Tournez à droite pour prendre Wegeler</b>	↗	5.75 km, 5 min
↗	375 m, 1 min	↗	<b>Prenez le rond-point Rond-point</b>
↗	<b>Tournez à gauche pour prendre Schweizer Straße</b>	↗	8.31 km, 2 min
↗	4.59 km, 6 min	↗	<b>Tournez à droite pour prendre la B171 vers B188/Pians-Paznaun/</b>
↗	<b>Tournez à droite pour prendre Paspelsstraße</b>	↗	23 m, 7 s
↗	3.33 km, 5 min	↗	<b>Tournez à droite pour prendre Silvrettastraße</b>
↗	<b>Prenez le rond-point Rond-point</b>	↗	431 m, 1 min
↗	1388 m, 2 min	↗	<b>Tournez à gauche pour prendre Wiesberg</b>
↗	<b>Prenez la première à droite vers Ketschelenstraße</b>	↗	2.45 km, 3 min
↗	28 m, 8 s	↗	<b>Tournez à gauche pour prendre Höfen</b>
↗	<b>Prenez le rond-point Rond-point</b>	↗	2.92 km, 4 min
↗	1254 m, 2 min	↗	<b>Restez à gauche pour prendre Feld</b>
↗	<b>Prenez la deuxième à droite vers Hämmerlestraße</b>	↗	164 m, 25 s
↗	29 m, 7 s	↗	<b>Tournez à gauche pour prendre Perfuchsberg</b>
↗	<b>Tournez à gauche pour prendre L53</b>	↗	2.26 km, 2 min
↗	1655 m, 3 min	↗	<b>Tournez à droite pour prendre Kreuzgasse</b>
↗	<b>Tournez à gauche pour prendre Hirschgraben</b>	↗	3.09 km, 3 min
↗	591 m, 2 min	↗	<b>Tournez à droite pour prendre Herzog Friedrich Straße</b>
↗	<b>Tournez à droite pour prendre la L190 vers A14/Innsbruck/Bregenz/B</b>	↗	495 m, 2 min
↗	29 m, 13 s	↗	<b>Tournez à gauche pour prendre Herzog Friedrich Straße</b>
↗	<b>Continuez sur la L190 vers A14/Innsbruck/Bregenz/Bludenz/Frastanz</b>	↗	152 m, 26 s
↗	933 m, 2 min	↗	<b>Tournez à gauche pour prendre Herzog Friedrich Straße</b>
↗	<b>Continuez sur la L190 vers Bludenz/Frastanz</b>	↗	208 m, 1 min
↗	933 m, 1 min	↗	<b>Tournez à droite pour prendre Herzog Friedrich Straße</b>
↗	<b>Tournez à droite pour prendre Alte Landstraße</b>	↗	227 m, 1 min
↗	1251 m, 1 min	↗	<b>Tournez à gauche pour prendre Route</b>
↗	<b>Tournez à gauche pour prendre Brandgasse</b>	↗	128 m, 25 s
↗	136 m, 1 min	↗	<b>Tournez à droite pour prendre Malserstraße</b>
↗	<b>Prenez le rond-point Rond-point</b>	↗	45 m, 20 s
↗	1105 m, 2 min	↗	<b>Restez à gauche pour prendre Route</b>
↗	<b>Prenez la troisième à droite vers Vorarlberger Straße</b>	↗	1825 m, 1 min
↗	46 m, 23 s	↗	<b>Tournez à gauche pour prendre Zoll</b>
↗	<b>Prenez le rond-point Rond-point</b>	↗	4.14 km, 3 min
↗	4.87 km, 5 min	↗	<b>Tournez à droite pour prendre L17</b>
↗	<b>Prenez la première à droite vers Dorfstraße</b>	↗	276 m, 1 min
↗	19 m, 13 s	↗	<b>Tournez à gauche pour prendre L17</b>
↗	<b>Tournez à gauche pour prendre Nenzinger Straße</b>	↗	296 m, 1 min
↗	307 m, 1 min	↗	<b>Tournez à droite pour prendre Dorf</b>
↗	<b>Tournez à droite pour prendre Bahnhofstraße</b>	↗	1317 m, 2 min
↗	1571 m, 3 min	↗	<b>Tournez à gauche pour prendre L17</b>
↗	<b>Dirigez-vous à gauche pour prendre Grieneegg</b>	↗	2.52 km, 3 min
↗	26 m, 16 s	↗	<b>Tournez à droite pour prendre L17</b>
↗	<b>Tournez à droite pour prendre Bundesstraße</b>	↗	1153 m, 1 min
↗	759 m, 1 min	↗	<b>Tournez à gauche pour prendre L17</b>
↗	<b>Prenez le rond-point Rond-point</b>	↗	1649 m, 1 min
↗	6.43 km, 6 min	↗	<b>Tournez à droite pour prendre L17</b>
↗	<b>Tournez à droite pour prendre la L190 vers Bludenz</b>	↗	618 m, 2 min
↗	16 m, 7 s	↗	<b>Tournez à gauche pour prendre L17</b>
↗	<b>Tournez à droite pour prendre Föhrenburgstraße</b>	↗	3.80 km, 4 min
↗	1919 m, 2 min	↗	<b>Restez à gauche pour prendre Langegerte</b>
↗		↗	923 m, 1 min



 Tournez à droite pour prendre Oberdorf  
3.59 km, 4 min  
 Tournez à gauche pour prendre Unterdorf  
39 m, 8 s  
 Tournez à droite pour prendre Arzl  
5.21 km, 6 min  
 Tournez à gauche pour prendre Wald  
2.35 km, 2 min  
 Tournez à gauche pour prendre Wald  
1059 m, 3 min  
 Tournez à droite pour prendre Wald  
499 m, 1 min  
 Tournez à gauche pour prendre Waldele  
2.32 km, 2 min  
 Tournez à droite pour prendre Löckpuit  
2.42 km, 4 min  
 Tournez à gauche pour prendre Bugglweg  
13 m, 17 s  
 Tournez à droite pour prendre Bundesstraße  
578 m, 2 min  
 Prenez le rond-point Rond-point  
2.53 km, 1 min  
 Prenez la deuxième à droite vers B171  
81 m, 25 s  
 Prenez le rond-point Rond-point  
11.44 km, 11 min  
 Prenez la deuxième à droite vers B171  
48 m, 1 min  
 Prenez le rond-point Rond-point  
7.56 km, 6 min  
 Prenez la deuxième à droite vers Anton-Auer-Straße  
39 m, 18 s  
 Prenez le rond-point Rond-point  
488 m, 1 min  
 Prenez la deuxième à droite vers Untermarktstraße  
41 m, 15 s  
 Prenez le rond-point Rond-point  
1970 m, 2 min  
 Tournez à droite pour prendre la B171 vers Zirl/Pettinau  
44 m, 1 min  
 Prenez le rond-point Rond-point  
19.80 km, 19 min  
 Prenez la première à droite vers Kranebitter Allee  
29 m, 9 s  
 Tournez à droite pour prendre Innbrücke  
3.99 km, 7 min  
 Tournez à gauche pour prendre Innrain  
120 m, 17 s  
 Tournez à droite pour prendre Haller Straße  
1819 m, 4 min  
 Tournez à gauche pour prendre Hans-Maier-Straße  
1254 m, 1 min  
 Tournez à droite pour prendre Schusterbergweg  
920 m, 2 min  
 Tournez à droite pour prendre Innstraße  
1433 m, 3 min  
 Neurum  
53 m, 21 s  
 Prenez la Innstraße et roulez vers le nord  
0 m  
 Neurum1  
195 m  
 Prenez la Innstraße et roulez vers le nord-ouest  
0 m  
 Tournez à gauche pour prendre Serlesstraße  
53 m, 5 s  
 Tournez à droite pour prendre Arzler Straße  
2.12 km, 5 min  
 Prenez le rond-point Rond-point  
1847 m, 2 min  
 Prenez la première à droite vers Dörferstraße  
26 m, 9 s  
 Tournez à gauche pour prendre Stainerstraße  
4.13 km, 6 min  
 Tournez à gauche pour prendre Rhombergstraße  
465 m, 1 min  
 Restez à droite pour prendre Route  
9.49 km, 13 min  
 Tournez à gauche pour prendre Dorfstraße  
2.61 km, 2 min  
 Tournez à droite pour prendre Neue Landstraße  
1725 m, 3 min  
 Tournez à gauche pour prendre L222  
612 m, 1 min  
 Prenez le rond-point Rond-point  
667 m, 1 min  
 Tournez à droite vers Vomp  
110 m, 1 min

 Tournez à droite pour prendre Dorf  
130 m, 13 s  
 Prenez le rond-point Rond-point  
3.34 km, 6 min  
 Prenez la première à droite vers Vomp  
19 m, 13 s  
 Tournez à gauche pour prendre Bahnhofstraße  
413 m, 1 min  
 Tournez à gauche pour prendre Husslstraße  
653 m, 2 min  
 Strass im Zillertal  
10.61 km, 14 min  
 Prenez la Strass et roulez vers l'ouest  
4 m  
 Tournez à gauche pour prendre Strass  
266 m, 25 s  
 Tournez à gauche pour prendre Gagering  
4.68 km, 8 min  
 Tournez à droite pour prendre B169  
32 m, 19 s  
 Restez à droite pour prendre Hauptstraße  
913 m, 1 min  
 Dirigez-vous à droite pour prendre Sennereistraße  
1070 m, 2 min  
 Prenez le rond-point Rond-point  
546 m, 1 min  
 Prenez la troisième à droite vers L49  
58 m, 19 s  
 Prenez le rond-point Rond-point  
131 m, 19 s  
 Tournez à droite vers Zell am Ziller  
13 m, 6 s  
 Prenez la bretelle à gauche vers Zell am Ziller  
105 m, 9 s  
 Tournez à droite pour prendre Kapfing  
1188 m, 1 min  
 Tournez à gauche pour prendre Kapfingerstraße  
26 m, 1 min  
 Tournez à droite pour prendre Udemers  
341 m, 1 min  
 Prenez le rond-point Rond-point  
96 m, 17 s  
 Prenez la deuxième à droite vers Udemers  
15 m, 14 s  
 Tournez à droite pour prendre B169  
1152 m, 2 min  
 Prenez la bretelle à droite vers Kaltenbach/Ries im Zillertal  
608 m, 27 s  
 Prenez le rond-point Rond-point  
2.29 km, 3 min  
 Prenez la troisième à droite vers Kaltenbacher Landesstraße  
69 m, 22 s  
 Tournez à gauche pour prendre Kaltenbacher Landesstraße  
98 m, 16 s  
 Restez à gauche pour prendre Dorfplatz  
3.62 km, 4 min  
 Tournez à gauche pour prendre Dorfplatz  
3.90 km, 5 min  
 Tournez à droite pour prendre Talstraße  
965 m, 2 min  
 Tournez à gauche pour prendre Unterberg  
1556 m, 2 min  
 Tournez à gauche pour prendre Unterberg  
752 m, 2 min  
 Tournez à droite pour prendre Unterberg  
574 m, 1 min  
 Tournez à droite pour prendre Unterberg  
5 m, 4 s  
 Tournez à gauche pour prendre Unterberg  
524 m, 26 s  
 Tournez à droite pour prendre B165  
17.88 km, 15 min  
 Tournez à gauche pour prendre L113  
17.19 km, 14 min  
 Prenez la bretelle à droite vers Hollersbach  
18.45 km, 17 min  
 Restez à gauche pour prendre Hollersbacher Landesstraße  
305 m, 15 s  
 Tournez à gauche pour prendre Hollersbacher Landesstraße  
240 m, 9 s  
 Tournez à droite pour prendre Zeller Straße  
5.48 km, 6 min  
 Tournez à gauche pour prendre Zeller Straße  
749 m, 1 min  
 Prenez le rond-point Rond-point  
6.25 km, 6 min  
 Prenez la deuxième à droite vers B168  
35 m, 21 s

-  **Prenez le rond-point Rond-point**  
5.82 km, 4 min
-  **Prenez la deuxième à droite vers Zeller Straße**  
45 m, 1 min
-  **Prenez le rond-point Rond-point**  
7.72 km, 6 min
-  **Prenez la première à droite vers Fürth**  
16 m, 26 s
-  **Prenez le rond-point Rond-point**  
1079 m, 2 min
-  **Prenez la première à droite vers Landesstraße**  
32 m, 8 s
-  **Tournez à gauche pour prendre Sigmund-Thun-Straße**  
796 m, 1 min
-  **Tournez à gauche pour prendre Schlosstraße**  
375 m, 2 min
-  **Tournez à droite pour prendre Salzachuferstraße**  
2.65 km, 5 min
-  **Tournez à gauche pour prendre Route**  
1995 m, 2 min
-  **Tournez à droite pour prendre Route**  
450 m, 1 min
-  **Prenez le rond-point Rond-point**  
17 m, 11 s
-  **Prenez la première à droite vers B311**  
25 m, 1 min
-  **0121**  
17.50 km, 14 min
-  **Prenez la B311 et roulez vers l'est**  
26 m
-  **Restez à droite pour prendre la B167 vers Villach/Gasteiner Tal**  
3.35 km, 2 min
-  **Prenez le rond-point Rond-point**  
14.22 km, 10 min
-  **Prenez la première à droite vers Gasteiner Bundesstraße**  
48 m, 12 s
-  **Prenez le rond-point Rond-point**  
2.76 km, 3 min
-  **Prenez la troisième à droite vers Pyrkerstraße**  
64 m, 20 s
-  **Tournez à gauche pour prendre Alpenstraße**  
1253 m, 3 min
-  **Alpenstraße 2**  
150 m, 1 min
-  **Prenez la Alpenstraße et roulez vers le nord**  
0 m
-  **Alpenstraße 21**  
157 m
-  **Prenez la Alpenstraße et roulez vers le nord**  
0 m
-  **Alpenstraße 211**  
157 m
-  **Prenez la Alpenstraße et roulez vers le nord**  
0 m
-  **Alpenstraße 2111**  
157 m

# Jour 3 : Bad-Hofgastein - Salzbourg : 97 km

<p>• <b>Alpenstraße 21111</b> Distance totale : 97.1 km, Temps total : 2 h, 6 min <b>Prenez la Alpenstraße et roulez vers le sud-est</b> 0 m <b>Tournez à gauche pour prendre Pyrkerstraße</b> 150 m, 26 s <b>Tournez à droite pour prendre Gerichtsgasse</b> 281 m, 1 min <b>Tournez à gauche pour prendre Wasserfallgasse</b> 335 m, 2 min <b>Restez à droite pour prendre Mosergasse</b> 151 m, 1 min <b>Prenez le rond-point Rond-point</b> 991 m, 3 min <b>Prenez la première à droite vers Gasteiner Bundesstraße</b> 26 m, 1 min <b>Restez à gauche pour prendre la B311 vers Innsbruck/Zell am See/Dienten-</b> 14.12 km, 11 min <b>Tournez à droite pour prendre Lend</b> 56 m, 5 s <b>Tournez à gauche pour prendre Lend</b> 20 m, 24 s <b>Tournez à droite pour prendre Lend</b> 817 m, 1 min <b>Tournez à droite pour prendre la bretelle B311</b> 4.48 km, 4 min <b>Tournez à droite vers Salzburg</b> 68 m, 10 s <b>Restez à droite pour prendre L213</b> 2.75 km, 3 min <b>Tournez à gauche pour prendre Markt</b> 1391 m, 2 min <b>Schwarzach im Pongau</b> 284 m, 1 min <b>Prenez la Markt et roulez vers l'est</b> 35 m <b>Tournez à gauche pour prendre Sankt-Weiter-Straße</b> 101 m, 18 s <b>Tournez à droite pour prendre Sankt-Weiter-Straße</b> 307 m, 1 min <b>Tournez à droite pour prendre Lindenweg</b> 455 m, 1 min <b>Prenez le rond-point Rond-point</b> 1455 m, 2 min <b>Prenez la bretelle à droite vers Salzburg</b> 61 m, 18 s <b>Dirigez-vous à gauche pour prendre Grafenhof-Dorf</b> 1209 m, 1 min <b>Dirigez-vous à gauche pour prendre Naglerweg</b> 399 m, 1 min <b>Tournez à droite pour prendre Sankt Johann im Pongau</b> 903 m, 2 min <b>Tournez à gauche pour prendre Bahnhofstraße</b> 233 m, 1 min <b>Tournez à droite pour prendre Hauptstraße</b> 799 m, 1 min <b>Restez à gauche pour prendre Hauptstraße</b> 327 m, 1 min <b>Tournez à gauche pour prendre Hauptstraße</b> 817 m, 1 min <b>Tournez à droite pour prendre Alte Bundesstraße</b> 411 m, 1 min <b>Tournez à droite pour prendre Route</b> 4.14 km, 7 min <b>Prenez le rond-point Rond-point</b> 2.39 km, 3 min <b>Prenez la deuxième à droite vers Gasteiner Straße</b> 29 m, 11 s <b>Prenez le rond-point Rond-point</b> 549 m, 1 min <b>Prenez la troisième à droite vers Gasteiner Straße</b> 38 m, 20 s <b>Prenez le rond-point Rond-point</b> 1247 m, 3 min <b>Prenez la deuxième à droite vers Siedlungsgasse</b> 30 m, 1 min <b>Tournez à gauche pour prendre Südtiroler Straße</b> 389 m, 1 min <b>Tournez à gauche pour prendre Südtiroler Straße</b> 668 m, 2 min <b>Tournez à droite pour prendre Salzburgerstraße</b> 110 m, 1 min</p>	<p><b>Prenez le rond-point Rond-point</b> 13.96 km, 5 min <b>Tournez à droite vers Pass Lueg</b> 34 m, 21 s <b>Pass-Lueg-Straße 9</b> 676 m, 1 min <b>Prenez la Pass-Lueg-Straße et roulez vers le nord</b> 20 m <b>Prenez le rond-point Rond-point</b> 7.06 km, 5 min <b>Prenez la troisième à droite vers Salzachtal Bundesstraße</b> 37 m, 1 min <b>Restez à droite vers Salzburg/Hallein/Kuchl/Golling</b> 260 m, 23 s <b>Salzachtalstraße 17</b> 12.03 km, 10 min <b>Prenez la Salzachtalstraße et roulez vers le nord-ouest</b> 29 m <b>Prenez le rond-point Rond-point</b> 301 m, 26 s <b>Prenez la deuxième à droite vers Salzachtalstraße</b> 44 m, 19 s <b>Tournez à droite pour prendre Mauttorpromenade</b> 241 m, 29 s <b>Prenez le rond-point Rond-point</b> 432 m, 1 min <b>Prenez la deuxième à droite vers Pernersinsel</b> 38 m, 8 s <b>Prenez le rond-point Rond-point</b> 5.10 km, 1 min <b>Prenez la deuxième à droite vers Salzburgerstraße</b> 46 m, 15 s <b>Prenez le rond-point Rond-point</b> 1359 m, 2 min <b>Prenez la deuxième à droite vers Salzachtal Bundesstraße</b> 39 m, 15 s <b>Prenez le rond-point Rond-point</b> 538 m, 1 min <b>Prenez la deuxième à droite vers Salzachtal Bundesstraße</b> 39 m, 24 s <b>Tournez à droite pour prendre Alpenstraße</b> 1118 m, 1 min <b>Alpenstraße 83</b> 3.80 km, 5 min <b>Prenez la Alpenstraße et roulez vers le nord</b> 3 m <b>Alpenstraße 41</b> 883 m, 1 min <b>Prenez la Alpenstraße et roulez vers le sud</b> 15 m <b>Tournez à droite pour prendre Friedensstraße</b> 77 m, 7 s <b>Tournez à gauche pour prendre Hofhaymer Allee</b> 481 m, 1 min <b>Tournez à droite pour prendre Fürstenallee</b> 813 m, 1 min <b>Tournez à gauche pour prendre Sinnhubstraße</b> 455 m, 1 min <b>Tournez à gauche pour prendre Sinnhubstraße</b> 847 m, 2 min <b>Tournez à droite pour prendre Leopoldskronstraße</b> 471 m, 1 min <b>Tournez à droite pour prendre Neutorstraße</b> 329 m, 1 min <b>Tournez à gauche pour prendre Herbert-von-Karajan-Platz</b> 699 m, 2 min <b>Tournez à droite pour prendre Bürgerspitalgasse</b> 56 m, 1 min <b>Tournez à gauche pour prendre Anton-Neumayr-Platz</b> 142 m, 20 s <b>Tournez à droite pour prendre Museumsplatz</b> 47 m, 11 s <b>Tournez à droite pour prendre Franz-Josef-Kai</b> 108 m, 24 s <b>Tournez à droite pour prendre Basteigasse</b> 1028 m, 2 min <b>Basteigasse 5</b> 51 m, 15 s <b>Prenez la Basteigasse et roulez vers l'ouest</b> 0 m <b>Tournez à droite pour prendre Sebastian-Stief-Gasse</b> 126 m, 13 s</p>
---	---



**Tournez à droite pour prendre Rudolfskai**

55 m, 19 s



**Tournez à droite pour prendre Basteigasse**

185 m, 1 min




































**Basteigasse 51**


































51 m, 15 s












# Jour 4 : Bad-Hofgastein - Weiden : 513 km


































<p>• <b>Alpenstraße 211111</b> Distance totale : 513 km, Temps total : 10 h, 3 min <b>Prenez la Alpenstraße et roulez vers le sud-est</b> 0 m <b>Tournez à gauche pour prendre Pyrkerstraße</b> 150 m, 26 s <b>Tournez à droite pour prendre Gerichtsgasse</b> 281 m, 1 min <b>Tournez à gauche pour prendre Wasserfallgasse</b> 335 m, 2 min <b>Restez à droite pour prendre Mosergasse</b> 151 m, 1 min <b>Prenez le rond-point Rond-point</b> 991 m, 3 min <b>Prenez la première à droite vers Gasteiner Bundesstraße</b> 26 m, 1 min <b>Restez à gauche pour prendre la B311 vers Innsbruck/Zell am See/</b> 14.12 km, 1 min <b>Tournez à droite pour prendre Lend</b> 56 m, 5 s <b>Tournez à gauche pour prendre Lend</b> 20 m, 24 s <b>Tournez à droite pour prendre Lend</b> 817 m, 1 min <b>Tournez à droite pour prendre la bretelle B311</b> 4.48 km, 4 min <b>Tournez à droite vers Salzburg</b> 68 m, 10 s <b>Restez à gauche pour prendre Schönbergtunnel</b> 2.75 km, 10 s <b>Dirigez-vous à gauche pour prendre Naglerweg</b> 5.32 km, 4 min <b>Tournez à droite pour prendre Sankt Johann im Pongau</b> 903 m, 2 min <b>Tournez à gauche pour prendre Bahnhofstraße</b> 233 m, 1 min <b>Industriestraße 18</b> 1686 m, 2 min <b>Prenez la Industriestraße et roulez vers le nord-est</b> 1 m <b>Tournez à droite pour prendre Salzburger Straße</b> 321 m, 1 min <b>Tournez à gauche pour prendre Venediger Straße</b> 236 m, 1 min <b>Tournez à gauche pour prendre Alte Bundesstraße</b> 270 m, 1 min <b>Tournez à droite pour prendre Route</b> 3.67 km, 6 min <b>Prenez le rond-point Rond-point</b> 2.39 km, 3 min <b>Prenez la deuxième à droite vers Gasteiner Straße</b> 29 m, 11 s <b>Prenez le rond-point Rond-point</b> 549 m, 1 min <b>Prenez la deuxième à droite vers Molkereistraße</b> 24 m, 11 s <b>Prenez le rond-point Rond-point</b> 576 m, 1 min <b>Prenez la deuxième à droite vers Bahnhofgasse</b> 31 m, 16 s <b>Prenez le rond-point Rond-point</b> 647 m, 1 min <b>Prenez la deuxième à droite vers Salzburgerstraße</b> 33 m, 17 s <b>Salzburgerstraße 94</b> 909 m, 1 min <b>Prenez la Salzburgerstraße et roulez vers le nord</b> 5 m <b>Prenez le rond-point Rond-point</b> 14.06 km, 7 min <b>Tournez à droite vers Pass Lueg</b> 34 m, 21 s <b>Prenez le rond-point Rond-point</b> 7.72 km, 4 min <b>Prenez la troisième à droite vers Salzachtal Bundesstraße</b> 37 m, 1 min <b>Restez à droite vers Salzburg/Hallein/Kuchl/Golling</b> 260 m, 23 s <b>Salzachtalstraße</b> 10.65 km, 7 min <b>Salzachtalstraße1</b></p>	<p><b>Prenez le rond-point Rond-point</b> 1645 m, 2 min <b>Prenez la deuxième à droite vers Salzachtalstraße</b> 44 m, 19 s <b>Tournez à droite pour prendre Mauttorpromenade</b> 241 m, 29 s <b>Prenez le rond-point Rond-point</b> 432 m, 1 min <b>Prenez la deuxième à droite vers Pernerinsel</b> 38 m, 8 s <b>Prenez le rond-point Rond-point</b> 5.10 km, 5 min <b>Prenez la deuxième à droite vers Salzburgerstraße</b> 46 m, 15 s <b>Prenez le rond-point Rond-point</b> 1359 m, 2 min <b>Prenez la deuxième à droite vers Salzachtal Bundesstraße</b> 39 m, 15 s <b>Prenez le rond-point Rond-point</b> 538 m, 1 min <b>Prenez la deuxième à droite vers Salzachtal Bundesstraße</b> 39 m, 24 s <b>Tournez à droite pour prendre Alpenstraße</b> 1118 m, 1 min <b>Prenez le rond-point Rond-point</b> 7.00 km, 10 min <b>Prenez la deuxième à droite vers Bürglsteinstraße</b> 25 m, 21 s <b>Prenez le rond-point Rond-point</b> 125 m, 16 s <b>Tournez à droite vers A1/B158/B1/Wien/Linz/St. Gilgen/Straßwalchen</b> 38 m, 10 s <b>Tournez à droite pour prendre Linzer Bundesstraße</b> 1379 m, 2 min <b>Tournez à gauche pour prendre L234</b> 2.91 km, 5 min <b>Tournez à gauche pour prendre Gschaidenberg</b> 3.96 km, 5 min <b>Tournez à gauche pour prendre L234</b> 390 m, 1 min <b>Dirigez-vous à gauche pour prendre Tiefenbachstraße</b> 991 m, 1 min <b>Tournez à droite pour prendre Dorfstraße</b> 480 m, 1 min <b>Tournez à droite pour prendre Mattseer Landstraße</b> 190 m, 1 min <b>Prenez le rond-point Rond-point</b> 162 m, 16 s <b>Prenez la deuxième à droite vers Mattseer Landstraße</b> 52 m, 16 s <b>Prenez le rond-point Rond-point</b> 7.10 km, 7 min <b>Prenez la deuxième à droite vers Salzburger Straße</b> 38 m, 14 s <b>Prenez le rond-point Rond-point</b> 544 m, 1 min <b>Prenez la deuxième à droite vers Mattseer Straße</b> 64 m, 23 s <b>Prenez le rond-point Rond-point</b> 11.73 km, 5 min <b>Prenez la deuxième à droite vers Kerschham</b> 49 m, 1 min <b>Tournez à droite pour prendre Hauptstraße</b> 6.07 km, 2 min <b>Restez à gauche pour prendre Rosengasse</b> 2.74 km, 4 min <b>Restez à gauche pour prendre Brauereistraße</b> 329 m, 29 s <b>Tournez à droite pour prendre Moosstraße</b> 123 m, 11 s <b>Tournez à gauche pour prendre Stadtplatz</b> 161 m, 24 s <b>Prenez le rond-point Rond-point</b> 366 m, 1 min <b>Prenez la deuxième à droite vers Braunauer Straße</b> 36 m, 13 s <b>Tournez à droite pour prendre Höfen</b> 5.13 km, 6 min <b>Tournez à droite pour prendre Höfen</b> 67 m, 29 s <b>Höfen</b> 20 m</p>
--	--

 **Prenez la Höfen et roulez vers le nord-est**  
 4 m  
 **Tournez à droite pour prendre Helpfau**  
 1226 m, 1 min  
 **Tournez à droite pour prendre Helpfau**  
 148 m, 1 min  
 **Tournez à gauche pour prendre Helpfau**  
 279 m, 29 s  
 **Tournez à droite pour prendre Straß**  
 306 m, 1 min  
 **Tournez à gauche pour prendre L1052**  
 2.28 km, 2 min  
 **Tournez à droite pour prendre Heiligengeistgasse**  
 759 m, 2 min  
 **Tournez à gauche pour prendre Spitzgasse**  
 838 m, 2 min  
 **Tournez à droite pour prendre Hermading**  
 4.04 km, 4 min  
 **Tournez à gauche pour prendre Dietraching**  
 2.95 km, 3 min  
 **Tournez à gauche pour prendre Harterding**  
 3.63 km, 1 min  
 **Tournez à droite pour prendre Harterding**  
 201 m, 1 min  
 **Tournez à gauche pour prendre Harterding**  
 17 m, 16 s  
 **Tournez à droite pour prendre Bauerding**  
 309 m, 1 min  
 **Tournez à droite pour prendre Burgstall**  
 2.34 km, 4 min  
 **Tournez à droite pour prendre Niederach**  
 630 m, 1 min  
 **Tournez à droite pour prendre Niederach**  
 513 m, 1 min  
 **Tournez à gauche pour prendre Danglfing**  
 757 m, 1 min  
 **Tournez à droite pour prendre L1099**  
 120 m, 1 min  
 **Prenez la bretelle A8 à gauche vers Linz Wels/Passau**  
 424 m, 1 min  
 **Tournez à gauche pour prendre B148**  
 118 m, 1 min  
 **Prenez le rond-point Rond-point**  
 1279 m, 1 min  
 **Prenez la deuxième à droite vers B148**  
 77 m, 1 min  
 **Prenez le rond-point Rond-point**  
 1597 m, 1 min  
 **Prenez la deuxième à droite vers Gimpling**  
 77 m, 1 min  
 **B1481**  
 4.80 km, 4 min  
 **Prenez la B148 et roulez vers le nord**  
 0 m  
 **B14811**  
 80 m  
 **Prenez la B148 et roulez vers le nord-est**  
 0 m  
 **Tournez à gauche pour prendre L1100**  
 127 m, 5 s  
 **Tournez à droite pour prendre L1100**  
 820 m, 2 min  
 **Restez à gauche pour prendre Marktplatz**  
 3.89 km, 5 min  
 **Tournez à droite pour prendre Reichersberg**  
 2.24 km, 3 min  
 **Tournez à droite pour prendre B148**  
 799 m, 1 min  
 **Tournez à gauche pour prendre L512**  
 597 m, 22 s  
 **Mitterding 8**  
 3.97 km, 3 min  
 **Prenez la Mitterding et roulez vers le nord-est**  
 0 m  
 **Prenez le rond-point Rond-point**  
 4.98 km, 4 min  
 **Tournez à droite pour prendre la B149 vers Schärding/Suben**  
 62 m, 14 s  
 **Prenez le rond-point Rond-point**  
 213 m, 24 s  
 **Prenez la deuxième à droite vers Stocket**  
 67 m, 19 s  
 **Tournez à droite pour prendre Haid**  
 4.36 km, 1 min  
 **Tournez à gauche pour prendre Haid**  
 53 m, 19 s

 **Tournez à droite pour prendre Pramerdorf**  
 1061 m, 2 min  
 **Tournez à gauche pour prendre B137**  
 356 m, 1 min  
 **Prenez la bretelle à droite vers Suben/Sankt Florian/Rainbach/**  
 1067 m, 1 min  
 **Restez à droite pour prendre L1146**  
 193 m, 7 s  
 **Tournez à droite pour prendre L1143**  
 6.20 km, 6 min  
 **Tournez à gauche pour prendre B136**  
 3.74 km, 4 min  
 **Tournez à droite pour prendre L1148**  
 750 m, 2 min  
 **Tournez à droite pour prendre L506**  
 4.16 km, 4 min  
 **Tournez à droite pour prendre Mariahilfberg**  
 8.97 km, 2 min  
 **Continuez vers Stadtmitt**  
 143 m, 17 s  
 **Tournez à gauche vers A3**  
 260 m, 1 min  
 **Tournez à droite vers Stadtmitt**  
 247 m, 1 min  
 **Tournez à gauche pour prendre Gottfried-Schäffer-Straße**  
 328 m, 1 min  
 **Tournez à droite vers A3/zur B8 B12 B85 B388**  
 374 m, 1 min  
 **Tournez à droite pour prendre Ludwigsplatz**  
 321 m, 29 s  
 **Continuez vers A3/B12/Regen/Patriching/Zf Werk 2**  
 407 m, 1 min  
 **Restez à droite vers Veste Oberhaus**  
 112 m, 17 s  
 **Tournez à droite pour prendre Am Jackinger Berg**  
 7.49 km, 8 min  
 **Tournez à gauche pour prendre B85**  
 89 m, 1 min  
 **Tournez à gauche pour prendre Route**  
 49 m  
 **Tournez à droite pour prendre Am Jackinger Berg**  
 58 m, 2 min  
 **Tournez à droite pour prendre Gewerbestraße**  
 188 m, 19 s  
 **Dirigez-vous à droite pour prendre Gewerbestraße**  
 120 m, 26 s  
 **Tournez à droite pour prendre St2126**  
 1278 m, 1 min  
 **Tournez à gauche pour prendre B85**  
 30 m, 1 min  
 **Prenez la bretelle vers Ruderting/Gewerbegebiet Ebental**  
 1208 m, 2 min  
 **Sortez à droite pour prendre la bretelle vers Passauer Straße**  
 25 m  
 **Continuez sur la bretelle B85**  
 2.50 km, 4 min  
 **Tournez à droite pour prendre B85**  
 51 m, 7 s  
 **Tournez à droite pour prendre Kolomann**  
 5.04 km, 1 min  
 **Tournez à droite pour prendre Route**  
 1223 m, 2 min  
 **Tournez à gauche pour prendre St2128**  
 590 m, 1 min  
 **Tournez à gauche pour prendre Kaltenecker Straße**  
 1466 m, 2 min  
 **Tournez à droite pour prendre Passauer Straße**  
 184 m, 1 min  
 **Restez à gauche pour prendre Dreiburgstraße**  
 668 m, 1 min  
 **Tournez à droite pour prendre Rothauer Straße**  
 215 m, 19 s  
 **Tournez à droite pour prendre la bretelle B85**  
 747 m, 1 min  
 **Tournez à droite pour prendre B85**  
 168 m, 1 min  
 **Hauptstraße 19**  
 10.18 km, 6 min  
 **Prenez la Hauptstraße et roulez vers le nord**  
 8 m  
 **Tournez à droite pour prendre la B533 vers Prag**  
 1773 m, 2 min  
 **Tournez à gauche pour prendre Route**  
 1082 m, 1 min  
 **Tournez à gauche pour prendre Oberhüttensölden**  
 34 m, 1 min



 Tournez à droite pour prendre Grubmühle  
 878 m, 1 min  
 Tournez à gauche pour prendre Hartmannsreithaus  
 3.95 km, 3 min  
 Tournez à droite pour prendre Frg47  
 207 m, 1 min  
 Tournez à droite pour prendre Hohenthau  
 2.58 km, 2 min  
 Tournez à gauche pour prendre B85  
 855 m, 1 min  
 Tournez à droite pour prendre St2129  
 1197 m, 1 min  
 Tournez à droite pour prendre Kirchplatz  
 386 m, 1 min  
 Restez à gauche pour prendre St2129  
 1946 m, 2 min  
 Tournez à gauche pour prendre St2132  
 3.73 km, 3 min  
 Restez à droite pour prendre St2132  
 2.21 km, 3 min  
 Restez à gauche pour prendre St2132  
 9.28 km, 7 min  
 Tournez à droite pour prendre Alfons-Maria-Daiminger-Straße  
 6.77 km, 6 min  
 Zwiesel  
 155 m, 29 s  
 Tournez à gauche pour prendre la bretelle B11  
 2.03 km, 3 min  
 Tournez à gauche pour prendre B11  
 173 m, 1 min  
 Hauptstraße 15  
 12.01 km, 4 min  
 Prenez la Hauptstraße et roulez vers le nord-est  
 6 m  
 Continuez sur la B11/E53 vers Pilsen  
 494 m, 1 min  
 Tournez à droite pour prendre la 171 vers Sušice  
 29.82 km, 4 min  
 Tournez à gauche pour prendre 1717  
 1966 m, 3 min  
 Restez à gauche pour prendre 1717  
 4.11 km, 4 min  
 Tournez à gauche pour prendre 1719  
 106 m, 13 s  
 Restez à droite pour prendre 1719  
 46 m, 2 s  
 Tournez à gauche pour prendre 22  
 9.21 km, 9 min  
 Prenez le rond-point Rond-point  
 2.67 km, 4 min  
 Prenez la deuxième à droite vers 22  
 51 m, 1 min  
 Tournez à droite pour prendre Route  
 1499 m, 2 min  
 Tournez à droite pour prendre E53  
 1325 m, 3 min  
 Continuez sur la 27/E53 vers Plzeň  
 731 m, 1 min  
 Prenez la deuxième à droite vers E53  
 67 m, 20 s  
 Continuez sur la 27 vers Plzeň  
 20.26 km, 21 min  
 Prenez la bretelle 180 vers St. Plzenec/Dobřany  
 9.83 km, 10 min  
 Sortez à droite pour prendre la bretelle vers 180  
 85 m, 4 s  
 Continuez sur la 180 vers Chotěšov/Dobřany  
 127 m, 6 s  
 Tournez à droite pour prendre 180  
 46 m, 2 s  
 Tournez à droite pour prendre la 27 vers Klatovy/Litice/Šlovice  
 288 m, 1 min  
 Continuez vers Litice/Šlovice  
 241 m, 1 min  
 Tournez à gauche vers Valcha  
 4.32 km, 5 min  
 Continuez vers Plzeň-Bory  
 2.04 km, 5 min  
 Tournez à droite vers Praha  
 2.28 km, 2 min  
 Tournez à gauche pour prendre la bretelle E53  
 381 m, 1 min  
 Prenez le rond-point Rond-point  
 593 m, 26 s  
 Tournez à droite vers 27/Most/Karlovy Vary/Písek/Centrum Plzeň/Bory  
 58 m, 10 s

 Tournez à gauche pour prendre Schwarzkova  
 456 m, 1 min  
 Tournez à droite pour prendre Družstevní  
 280 m, 1 min  
 Tournez à droite pour prendre Route  
 185 m, 22 s  
 Tournez à gauche pour prendre Mánesova  
 45 m, 19 s  
 Tournez à droite pour prendre Husova  
 1458 m, 4 min  
 Tournez à droite pour prendre Husova  
 350 m  
 Tournez à gauche pour prendre Husovo náměstí  
 515 m, 1 min  
 Tournez à droite pour prendre Tylova  
 94 m, 1 min  
 Continuez sur la 605 vers Stříbro/Nýřany  
 582 m, 1 min  
 Continuez sur la 203 vers Vejprnice  
 558 m, 1 min  
 Tournez à droite pour prendre la 180 vers Plzeň/Rozvadov/Zbůch/Nýřany  
 10.09 km, 13 min  
 Tournez à gauche pour prendre la bretelle 203  
 362 m, 1 min  
 Tournez à droite pour prendre 2035  
 5.22 km, 3 min  
 Tournez à gauche pour prendre Blatnice  
 157 m, 1 min  
 Tournez à gauche pour prendre Blatnice  
 385 m, 1 min  
 Tournez à gauche pour prendre 2035  
 932 m, 2 min  
 Tournez à gauche pour prendre 20313  
 3.82 km, 4 min  
 Tournez à droite pour prendre 230  
 5.11 km, 5 min  
 Tournez à gauche pour prendre la 605 vers 230/Planá/Cheb/Bor  
 4.22 km, 4 min  
 Tournez à gauche pour prendre Vrchlického  
 119 m, 10 s  
 Tournez à droite pour prendre Nádraží  
 170 m, 1 min  
 Tournez à gauche pour prendre Kladubská  
 48 m, 14 s  
 Tournez à droite pour prendre Revoluční  
 4.05 km, 4 min  
 203  
 5.11 km, 5 min  
 Prenez la 203 et roulez vers le nord  
 0 m  
 2031  
 188 m  
 Prenez la 203 et roulez vers le nord  
 0 m  
 Tournez à gauche pour prendre 605  
 858 m, 1 min  
 Prenez la bretelle D5 à droite vers Rozvadov  
 1294 m, 2 min  
 Prenez la sortie 136 à droite vers la 198 vers Přimda/Mlýnec  
 16.89 km, 4 min  
 Tournez à gauche pour prendre 198  
 344 m, 12 s  
 Tournez à gauche pour prendre 19850  
 1368 m, 3 min  
 Tournez à droite pour prendre 19850  
 3.47 km, 5 min  
 Tournez à gauche pour prendre Nové domky  
 9.25 km, 9 min  
 Tournez à droite pour prendre 605  
 2.54 km, 3 min  
 Tournez à gauche pour prendre Eslamer Straße  
 7.01 km, 9 min  
 Prenez la bretelle A6 à gauche vers Nürnberg/Amberg  
 538 m, 1 min  
 Prenez la sortie 75 vers Pleystein/Georgenberg/Moosbach/Lohma  
 6.11 km, 2 min  
 Sortez à droite pour prendre la bretelle vers B14  
 24 m  
 Restez à droite pour prendre la bretelle B14  
 37 m  
 Tournez à gauche vers Vohenstrauß  
 173 m, 6 s  
 Prenez le rond-point Rond-point  
 5.10 km, 6 min  
 Prenez la première à droite vers Waidhauser Straße  
 36 m, 8 s  
 Restez à droite pour prendre Marktplatz  
 657 m, 1 min



2.63 km, 4 min

123 m, 1 min

43 m, 1 min

514 m, 2 min

875 m, 1 min

6.67 km

1558 m, 1 min

3.97 km, 4 min

9 m

685 m, 1 min

82 m, 1 min

34 m, 18 s

125 m, 1 min

57 m, 28 s

Jour 4 : Weiden - Bertrange : 568 km

158

Distance totale : 568 km, Temps total : 9 h, 30 min

**Prenez la Türlgasse et roulez vers le nord-ouest**

1 m

**Tournez à gauche pour prendre Hinter der Schanz**

53 m, 26 s

**Tournez à droite pour prendre Schulgasse**

65 m, 1 min

**Tournez à gauche pour prendre Bürgermeister-Prechtl-Straße**

48 m, 10 s

**Tournez à droite pour prendre Goethestraße**

137 m, 1 min

**Tournez à gauche pour prendre Schillerstraße**

229 m, 1 min

**Tournez à droite pour prendre Frauenrichter Straße**

335 m, 1 min

**Tournez à droite pour prendre Weidener Straße**

17.53 km, 16 min

**Tournez à gauche pour prendre B299**

3.11 km, 4 min

**Tournez à droite vers A9/Nürnberg/Berlin/Auerbach/Vilseck/Vilseck Military I**

453 m, 1 min

**Restez à droite pour prendre Sigras**

14.01 km, 11 min

**Prenez la bretelle B85 à gauche vers Amberg**

2.99 km, 2 min

**Tournez à droite pour prendre B85**

252 m, 13 s

**Tournez à droite pour prendre la B14 vers Nürnberg/Kauerhof/Gewerbegebiet**

11.85 km, 9 min

**Continuez sur la B14 vers Nürnberg**

17.69 km, 15 min

**Prenez le rond-point Rond-point**

7.22 km, 5 min

**Tournez à droite pour prendre la B14 vers A9/Berlin/München/Nürnberg/Lauf**

84 m, 1 min

**Restez à gauche pour prendre B14**

7.49 km, 8 min

**Prenez la bretelle de droite vers B14**

3.21 km, 5 min

**Continuez vers Centrum**

12.94 km, 14 min

**Restez à gauche pour prendre Stresemannplatz**

806 m, 1 min

**Tournez à gauche pour prendre Rathenauplatz**

552 m, 1 min

**Restez à droite pour prendre Rathenauplatz**

160 m, 1 min

**Continuez sur la A3/A73 vers Augsburg/Ansbach/Würzburg/Bamberg**

2.32 km, 4 min

**Continuez vers A9/A6/A73/München/Heilbronn/Augsburg/Ansbach**

1039 m, 2 min

**Tournez à gauche pour prendre Frankenschnellweg**

57 m, 17 s

**Tournez à droite pour prendre Schwabacher Straße**

314 m, 1 min

**Tournez à gauche pour prendre Schweinauer Hauptstraße**

1023 m, 2 min

**Continuez sur la B14 vers Ansbach/Stein**

1884 m, 4 min

**Prenez le rond-point Rond-point**

3.76 km, 5 min

**Tournez à droite pour prendre la B14 vers Ansbach/Heilsbronn**

55 m, 19 s

**Continuez sur la B14 vers A6/Ansbach/Windsbach/Neuendettelsau**

15.85 km, 12 min

**Tournez à droite pour prendre Route**

9.96 km, 7 min

**Tournez à droite pour prendre Greuther Weg**

851 m, 1 min

**Tournez à gauche pour prendre Vestenberger Straße**

115 m, 26 s

**Külbingen**

157 m, 23 s

**Prenez la Vestenberger Straße et roulez vers le nord**

15 m

**Külbingen1**

93 m

**Prenez la Vestenberger Straße et roulez vers le sud-est**

15 m

**Tournez à droite pour prendre B14**

651 m, 1 min

**Restez à droite pour prendre la B13/B14 vers A6/Heilbronn/Würzburg/**

6.20 km, 7 min

**Continuez sur la B13/B14 vers Heilbronn/Würzburg/Feuchtwangen/Ro**

1244 m, 2 min

**Tournez à gauche pour prendre la B14 vers Heilbronn/Feuchtwangen**

203 m, 18 s

**Tournez à droite vers Leutershausen/Schalkhausen**

1101 m, 2 min

**Tournez à droite pour prendre Untere Vorstadt**

11.09 km, 11 min

**Tournez à droite pour prendre St2249**

887 m, 2 min

**Kirnberg**

14.40 km, 11 min

**Prenez la Kirnberg et roulez vers le nord-ouest**

10 m

**Tournez à droite pour prendre Hauptstraße**

2.67 km, 2 min

**Tournez à droite pour prendre St2419**

1471 m, 2 min

**Tournez à gauche vers Langenburg/Spitaltor**

1205 m, 2 min

**Dirigez-vous à droite pour prendre St1022**

1208 m, 2 min

**Prenez le rond-point Rond-point**

14.95 km, 11 min

**Prenez la première à droite vers Südost-Umgehung**

72 m

**Prenez le rond-point Rond-point**

949 m, 1 min

**Prenez la deuxième à droite vers Ringstraße**

49 m, 1 min

**Tournez à gauche pour prendre Bahnhofstraße**

1365 m, 2 min

**Tournez à gauche pour prendre Zeller Weg**

96 m, 1 min

**Tournez à droite pour prendre Bartensteiner Straße**

7.16 km, 6 min

**Tournez à droite pour prendre Mulfinger Straße**

4.51 km, 4 min

**Tournez à gauche pour prendre Mulfinger Straße**

223 m, 1 min

**Tournez à gauche pour prendre Hauptstraße**

3.51 km, 3 min

**Tournez à gauche pour prendre L1022**

305 m, 1 min

**Tournez à droite pour prendre L1022**

1149 m, 1 min

**Tournez à gauche pour prendre K2302**

7.38 km, 6 min

**Tournez à droite pour prendre K2301**

113 m, 1 min

**Tournez à droite pour prendre Route**

23 m, 1 min

**Tournez à droite pour prendre Siegelhof**

2.21 km, 3 min

**Siegelhof**

96 m, 15 s

**Prenez la Siegelhof et roulez vers le nord-ouest**

11 m

**Tournez à gauche pour prendre Siegelhofer Straße**

1512 m, 3 min

**Tournez à droite pour prendre Siegelhofer Straße**

347 m, 1 min

**Tournez à gauche pour prendre Plänle**

89 m, 21 s

**Tournez à droite pour prendre Plänle**

64 m, 23 s

**Tournez à gauche pour prendre Heilig-Kreuz-Straße**

61 m, 17 s

**Tournez à droite pour prendre Heilig-Kreuz-Straße**

477 m, 2 min

**Tournez à gauche pour prendre B19**

35 m, 6 s

**Tournez à droite pour prendre Ingelfinger Straße**

1396 m, 2 min

**Tournez à droite pour prendre Kocherstraße**

25.26 km, 21 min

**Tournez à droite pour prendre L1045**










































240 m, 22 s









**Tournez à gauche pour prendre Neuenstadter Straße**

2.47 km, 3 min

	<b>Tournez à gauche pour prendre L1045</b>		<b>Continuez sur la B39 vers A6/Walldorf/Rauenberg</b>
	347 m, 24 s		7.80 km, 7 min
	<b>Prenez le rond-point Rond-point</b>		<b>Continuez vers A5/Speyer/Heidelberg/Walldorf</b>
	1848 m, 2 min		2.75 km, 3 min
	<b>Prenez la première à droite vers L1088</b>		<b>Continuez vers A5/Speyer/Walldorf</b>
	30 m, 9 s		1554 m, 2 min
	<b>Tournez à droite pour prendre K2012</b>		<b>Continuez vers A5/Speyer/Walldorf</b>
	1780 m, 2 min		905 m, 1 min
	<b>Tournez à gauche pour prendre Bürger Straße</b>		<b>Continuez vers A5/Speyer/Walldorf-West</b>
	1176 m, 1 min		520 m, 1 min
	<b>Gochsen</b>		<b>Continuez vers A5/Karlsruhe/Heilbronn/Speyer/Hockenheim/Frankfurt</b>
	110 m, 21 s		1316 m, 2 min
	<b>Prenez la Bürger Straße et roulez vers l'ouest</b>		<b>Continuez vers Speyer/Hockenheim/Gewerbegebiet Talhaus</b>
	13 m		5.29 km, 5 min
	<b>Tournez à gauche pour prendre Züttlinger Straße</b>		<b>Continuez vers B39/Karlsruhe/Speyer</b>
	1712 m, 2 min		2.07 km, 2 min
	<b>Prenez le rond-point Rond-point</b>		<b>Continuez vers Speyer/Altlußheim</b>
	752 m, 2 min		634 m, 1 min
	<b>Prenez la première à droite vers L1088</b>		<b>Continuez sur la B39 vers Speyer/Rheinbrücke</b>
	13 m, 3 s		3.08 km, 1 min
	<b>Prenez le rond-point Rond-point</b>		<b>Tournez à gauche pour prendre B39</b>
	247 m, 21 s		2.51 km, 2 min
	<b>Prenez la deuxième à droite vers L1088</b>		<b>Prenez la bretelle B9 à droite vers Landau/Germersheim/Römerberg/S</b>
	49 m, 24 s		3.74 km, 4 min
	<b>Prenez le rond-point Rond-point</b>		<b>Tournez à droite pour prendre B9</b>
	1761 m, 2 min		192 m, 24 s
	<b>Prenez la deuxième à droite vers L1088</b>		<b>Prenez la bretelle à droite vers Römerberg/Gewerbegebiet in den Raul</b>
	60 m, 13 s		222 m, 25 s
	<b>Tournez à droite pour prendre Spitalstraße</b>		<b>Restez à droite pour prendre Hochstraße</b>
	6.87 km, 7 min		3.39 km, 5 min
	<b>Kochendorf</b>		<b>Tournez à droite pour prendre K25</b>
	24 m, 9 s		1887 m, 1 min
	<b>Prenez la Spitalstraße et roulez vers le sud</b>		<b>Prenez le rond-point Rond-point</b>
	4 m		3.04 km, 4 min
	<b>Tournez à droite pour prendre Neuenstadter Straße</b>		<b>Prenez la troisième à droite vers Lingenfelder Straße</b>
	20 m, 3 s		100 m, 1 min
	<b>Tournez à gauche pour prendre L1096</b>		<b>Prenez le rond-point Rond-point</b>
	482 m, 1 min		414 m, 1 min
	<b>Prenez la bretelle à droite vers Mosbach/Heidelberg</b>		<b>Tournez à droite pour prendre la B272 vers B9/Pirmasens/Landau/Kar</b>
	672 m, 1 min		35 m, 1 min
	<b>Continuez sur la B27 vers Heidelberg/Mosbach</b>		<b>Continuez sur la B272 vers Pirmasens/Landau</b>
	2.50 km, 4 min		198 m, 22 s
	<b>Tournez à gauche vers A6/Mannheim/Bad Rappenau/Bad Wimpfen</b>		<b>Continuez sur la B272 vers Pirmasens/Landau</b>
	739 m, 1 min		1110 m, 1 min
	<b>Tournez à droite pour prendre Carl-Ulrich-Straße</b>		<b>Continuez sur la B272 vers Pirmasens/Landau</b>
	784 m, 2 min		3.97 km, 3 min
	<b>Tournez à gauche pour prendre Wallstraße</b>		<b>Continuez sur la B272 vers Pirmasens/Landau</b>
	463 m, 1 min		3.75 km, 4 min
	<b>Tournez à droite pour prendre Schiedstraße</b>		<b>Prenez le rond-point Rond-point</b>
	455 m, 1 min		3.54 km, 1 min
	<b>Tournez à gauche pour prendre Rappenaue Straße</b>		<b>Tournez à droite pour prendre la B272 vers A65/Neustadt/Weinstr./K</b>
	296 m, 29 s		50 m, 1 min
	<b>Prenez le rond-point Rond-point</b>		<b>Prenez la bretelle A65 vers Karlsruhe/Pirmasens/Landau</b>
	705 m, 2 min		2.03 km, 2 min
	<b>Prenez la deuxième à droite vers Rappenaue Straße</b>		<b>Prenez la sortie 15 à droite vers la B10 vers Landau-Nord/Pirmasens//</b>
	41 m, 15 s		1039 m, 1 min
	<b>Tournez à droite pour prendre K2041</b>		<b>Restez à gauche vers Pirmasens/Annweiler</b>
	6.74 km, 6 min		1049 m, 1 min
	<b>Tournez à gauche pour prendre Adersbacher Straße</b>		<b>Continuez sur la B10 vers Saarbrücken/Pirmasens/Annweiler</b>
	1192 m, 1 min		6.55 km, 4 min
	<b>Prenez le rond-point Rond-point</b>		<b>Continuez sur la B10 vers Saarbrücken/Pirmasens/Annweiler</b>
	3.09 km, 1 min		3.11 km, 2 min
	<b>Prenez la deuxième à droite vers K2143</b>		<b>Continuez sur la B10 vers Saarbrücken/Pirmasens</b>
	56 m, 1 min		8.53 km, 8 min
	<b>Tournez à gauche pour prendre K4183</b>		<b>Prenez la bretelle à droite vers A8/Saarbrücken/Zweibrücken/Flughafen</b>
	1013 m, 1 min		31.04 km, 7 min
	<b>Tournez à droite pour prendre Schloßstraße</b>		<b>Continuez sur la A8 vers Luxembourg</b>
	1938 m, 3 min		30.49 km, 18 min
	<b>Prenez le rond-point Rond-point</b>		<b>Continuez sur la A8 vers Neunkirchen-Oberstadt</b>
	5.93 km, 6 min		1863 m, 1 min
	<b>Tournez à droite vers Gewerbegebiet Neuland Au/Messe/Museum</b>		<b>Continuez sur la A8 vers Luxembourg</b>
	62 m, 19 s		11.94 km, 7 min
	<b>Tournez à gauche pour prendre Dührener Straße</b>		<b>Restez à gauche pour prendre A8</b>
	3.24 km, 5 min		175 m, 6 s
	<b>Prenez le rond-point Rond-point</b>		<b>Continuez sur la A8 vers Luxembourg/Saarlouis/Heusweiler</b>
	559 m, 1 min		5.84 km, 3 min
	<b>Prenez la deuxième à droite vers Dührener Straße</b>		<b>Prenez la sortie 16 à droite vers la B268 vers Heusweiler/Lebach/Völklingen</b>
	52 m, 16 s		6.69 km, 4 min
	<b>Tournez à gauche pour prendre B292</b>		<b>Tournez à droite pour prendre la B268 vers Lebach/Erweiler</b>
	324 m, 1 min		409 m, 16 s
	<b>Continuez sur la B292/B39 vers Karlsruhe/Speyer/Walldorf</b>		<b>Continuez sur la B268 vers Lebach/Landsweiler/Gewerbegebiet Tor 1</b>
	6.04 km, 7 min		1839 m, 3 min
	<b>Prenez le rond-point Rond-point</b>		<b>Continuez sur la B268 vers A1/Trier/Lebach</b>
	1476 m, 2 min		3.89 km, 3 min
	<b>Prenez la première à droite vers Heidelberger Straße</b>		<b>Prenez le rond-point Rond-point</b>
	33 m, 8 s		1225 m, 2 min



 Tournez à droite pour prendre la B268 vers A1/Trier/Schmelz/St. Wendel/Tholey  
44 m, 15 s  
 Tournez à gauche pour prendre Marktstraße  
280 m, 1 min  
 Prenez le rond-point Rond-point  
112 m, 1 min  
 Prenez la première à droite vers Marktstraße  
11 m, 6 s  
 Prenez le rond-point Rond-point  
68 m, 13 s  
 Prenez la première à droite vers Marktstraße  
6 m, 6 s  
 Tournez à gauche pour prendre Trierer Straße  
183 m, 1 min  
 Tournez à droite pour prendre B268  
2.42 km, 4 min  
 Prenez le rond-point Rond-point  
2.01 km, 2 min  
 Tournez à droite pour prendre la B268 vers Trier/Schmelz  
35 m, 16 s  
 Prenez le rond-point Rond-point  
1600 m, 3 min  
 Tournez à droite pour prendre la B268 vers Trier/Losheim/Nunkirchen  
29 m, 8 s  
 Continuez vers Michelbach  
3.06 km, 4 min  
 Tournez à gauche pour prendre Trierer Straße  
147 m, 13 s  
 Tournez à droite pour prendre Hochwaldstraße  
16 m, 22 s  
 Michelbach  
364 m, 1 min  
 Prenez la Hochwaldstraße et roulez vers le sud-est  
11 m  
 Tournez à gauche pour prendre Trierer Straße  
353 m, 1 min  
 Tournez à gauche pour prendre B268  
16 m, 4 s  
 Prenez le rond-point Rond-point  
3.67 km, 6 min  
 Tournez à droite pour prendre la B268 vers Trier/Losheim/Schloss Münchweiler  
44 m, 17 s  
 Continuez sur la B268 vers Trier/Mettlach/Losheim/Stausee Losheim  
3.81 km, 4 min  
 Continuez sur la B268 vers Trier/Mettlach/Merzig  
4.10 km, 3 min  
 Tournez à gauche pour prendre L158  
1425 m, 1 min  
 Tournez à droite pour prendre B51  
11.56 km, 6 min  
 Prenez le rond-point Rond-point  
531 m, 2 min  
 Prenez la deuxième à droite vers L176  
44 m, 17 s  
 Tournez à gauche pour prendre Weiße Mark  
3.36 km, 3 min  
 Restez à droite pour prendre L177  
472 m, 1 min  
 Prenez le rond-point Rond-point  
1746 m, 1 min  
 Prenez la deuxième à droite vers Cloefstraße  
40 m, 10 s  
 Prenez le rond-point Rond-point  
712 m, 2 min  
 Prenez la première à droite vers Moselstraße  
19 m, 5 s  
 Restez à gauche pour prendre L177  
5.16 km, 6 min  
 Prenez le rond-point Rond-point  
8.28 km, 2 min  
 Tournez à droite vers Luxembourg/Remich  
43 m, 19 s  
 Prenez le rond-point Rond-point  
4.45 km, 5 min  
 Prenez la deuxième à droite vers E29  
53 m, 1 min  
 Dirigez-vous à droite pour prendre E29  
9.72 km  
 Prenez le rond-point Rond-point  
68 m, 3 s  
 Prenez la troisième à droite vers Route  
130 m, 19 s  
 Prenez le rond-point Rond-point  
2.27 km, 2 min  
 Prenez la deuxième à droite vers E29  
88 m, 13 s

 Prenez le rond-point Rond-Point Robert Schaffner  
1473 m, 1 min  
 Tournez à droite vers Luxembourg  
225 m, 1 min  
 Tournez à droite pour prendre Pont Viaduc  
3.59 km, 5 min  
 Restez à gauche pour prendre Boulevard Franklin D. Roosevelt  
276 m, 1 min  
 Tournez à gauche pour prendre Avenue du Dix Septembre  
1845 m, 3 min  
 Bertrange11  
3.21 km, 5 min  
 Prenez la E44 et roulez vers le nord  
19 m  
 Bertrange111  
125 m