












La Manche orientale... de la Seine à la Somme.

Cet itinéraire vous est proposé par l'Automobile Club du Luxembourg

Etape 1 : Bertrange – Chamant / Etape 2: Chamant – Saint Samson de la Roque /
Etape 3: Saint Samson de la Roque - Le Treport / Etape 4: Le Treport – Bertrange
(total: 1209 km)

Jour 1 : Bertrange – Chamant (341 km)

- | | |
|--|---|
| <ul style="list-style-type: none"> • Parking ACL
Distance totale : 341 km, Temps total : 6 h, 33 min
Prenez la [Service Road] et roulez vers le sud
7 m Tournez à droite pour prendre Route de Longwy
36 m, 6 s Prenez le rond-point E 44
996 m, 1 min Prenez la deuxième à droite vers Route de Longwy
71 m, 20 s Prenez le rond-point E 44
6.30 km, 2 min Prenez la deuxième à droite vers Route de Longwy
52 m, 13 s Prenez le rond-point Rond-Point André Siebenbour
6.33 km, 7 min Prenez la première à droite vers Avenue de l'Europe
66 m, 8 s Prenez le rond-point E 44
2.65 km, 7 s Prenez la deuxième à droite vers Avenue de l'Europe
82 m, 12 s Prenez le rond-point Avenue de l'Europe
727 m, 1 min Prenez la première à droite vers Avenue de l'Europe
55 m, 17 s Restez à gauche pour prendre Avenue de l'Europe
134 m, 16 s Prenez le rond-point E 44
2.56 km, 1 min Prenez la première à droite vers Rue de Freihaut
28 m, 9 s Dirigez-vous à droite pour prendre E 44
611 m, 1 min Restez à gauche pour prendre N52
1595 m, 5 s Restez à gauche pour prendre N52
786 m, 26 s Restez à gauche pour prendre N 52
4.15 km, 28 s Restez à droite pour prendre E 44
1135 m, 8 s Prenez le rond-point E 44
271 m, 9 s Prenez la deuxième à droite vers D 618
49 m, 10 s Prenez le rond-point E 44
993 m, 1 min Prenez la deuxième à droite vers D 618
53 m, 10 s Prenez le rond-point E 44
1562 m, 12 s Prenez la deuxième à droite vers D 618
53 m, 19 s Tournez à droite pour prendre Route
9.02 km, 1 min Tournez à droite pour prendre D29 B
1066 m, 1 min Tournez à gauche pour prendre Rue de l'Hôtel de Ville
593 m, 1 min Tournez à gauche pour prendre D29
2.51 km, 2 min Tournez à gauche pour prendre Rue de la Frontière
4.01 km, 4 min | <ul style="list-style-type: none"> Tournez à droite pour prendre Rue du Dorlon
97 m, 13 s Tournez à droite pour prendre Route de Velosnes
664 m, 1 min Tournez à droite pour prendre Route de Velosnes
85 m, 24 s Tournez à gauche pour prendre Rue de la Roche
7.48 km, 7 min Tournez à droite pour prendre D643
3.40 km, 4 min Tournez à gauche pour prendre la D947 vers Reims/Stenay
2.77 km, 4 min Dirigez-vous à gauche pour prendre D110 B
1342 m, 2 min Tournez à droite pour prendre Rue Haute
3.56 km, 3 min Tournez à gauche pour prendre Grande Rue
2.41 km, 4 min Tournez à droite pour prendre Rue de la Brassine
56 m, 26 s Tournez à gauche pour prendre la D947 vers Stenay
2.43 km, 2 min Prenez le rond-point Rond-point
7.49 km, 5 min Prenez la deuxième à droite vers D947
66 m, 24 s Tournez à gauche pour prendre la D947 vers Reims/Salle des Fêtes/Musée E
257 m, 1 min Continuez vers Musée Européen de la Bière/Place Jean Ancel/Port de Plaisir
100 m, 24 s Continuez sur la D947 vers Reims/Vouziers/Laneuville/Munksjô/Transalliano
260 m, 1 min Restez à droite pour prendre la D30 C vers Beaufort en a.
5.06 km, 5 min Tournez à gauche pour prendre Grand Rue
1639 m, 2 min Tournez à gauche pour prendre D30 a
487 m, 1 min Tournez à droite pour prendre Rue Principale
1294 m, 1 min Tournez à gauche pour prendre la D15 vers Tailly
855 m, 1 min Tournez à gauche pour prendre D4
5.57 km, 5 min Restez à droite pour prendre D15
131 m, 1 min Tournez à gauche pour prendre D947
2.79 km, 2 min Continuez sur la D947 vers Bar les Bcy/Vouziers
4.10 km, 4 min Tournez à droite pour prendre la D42 vers Belleville S/Bar/Le Chesne
10.15 km, 2 min Tournez à gauche pour prendre Rue de 4 Champs
1719 m, 2 min Tournez à droite pour prendre Rue Saint-Martin
4.81 km, 5 min Tournez à gauche pour prendre D23 a
2.80 km, 3 min Tournez à droite pour prendre Rue de la Haute Moutier
8.82 km, 10 min Dirigez-vous à gauche pour prendre Rue de la Haute Moutier
19 m, 22 s Tournez à gauche pour prendre D14
136 m, 12 s |
|--|---|

	Tournez à gauche pour prendre Rue André d'Hôtel 1650 m, 2 min		Tournez à droite pour prendre Route 1386 m, 2 min
	Restez à droite pour prendre Rue de la Liberté 7.70 km, 9 min		Tournez à gauche pour prendre Rue de la Libération 3.36 km, 4 min
	Tournez à gauche pour prendre Rue du Moulin 1235 m, 1 min		Tournez à gauche pour prendre Route de Reims 3.07 km, 4 min
	Tournez à gauche pour prendre Place de la Mairie 2.86 km, 3 min		Prenez le rond-point Rond-point 1461 m, 1 min
	Tournez à droite pour prendre Rue Jean-Baptiste Clément 10.17 km, 13 min		Prenez la troisième à droite vers D1250 65 m, 26 s
	Tournez à gauche pour prendre Rue du Docteur Schweitzer 128 m, 27 s		Prenez le rond-point Rond-point 533 m, 1 min
	Rethel 142 m, 1 min		Prenez la première à droite vers D1250 19 m, 1 min
	Prenez la Rue du Docteur Schweitzer et roulez vers l'est 57 m		Restez à gauche pour prendre Hameau du Mont de Soissons 3.12 km, 4 min
	Tournez à droite pour prendre Rue Jean-Baptiste Clément 85 m, 8 s		Tournez à gauche pour prendre Rue Principale 5.60 km, 6 min
	Prenez le rond-point Place de la République 798 m, 2 min		Tournez à droite pour prendre D482 399 m, 2 min
	Prenez la deuxième à droite vers Rue Colbert 29 m, 12 s		Tournez à droite pour prendre Rue Saint-Jean 1703 m, 2 min
	Prenez le rond-point Rond-point 235 m, 25 s		Tournez à gauche pour prendre D83 219 m, 29 s
	Prenez la deuxième à droite vers Avenue Gambetta 23 m, 7 s		Tournez à droite pour prendre Rue de Muret 1827 m, 2 min
	Prenez le rond-point Rond-point 515 m, 1 min		Tournez à gauche pour prendre Rue de l'Église 246 m, 1 min
	Prenez la première à droite vers Rue de la Sucrerie 7 m, 12 s		Tournez à gauche pour prendre Rue de Launoy 65 m, 1 min
	Tournez à droite pour prendre Rue des Trois Châteaux 1303 m, 2 min		Tournez à droite pour prendre Rue de la Crise 1710 m, 2 min
	Restez à droite pour prendre D30 598 m, 1 min		Tournez à droite pour prendre D1210 1526 m, 2 min
	Dirigez-vous à droite pour prendre D26 7.67 km, 8 min		Tournez à gauche pour prendre D83 2.62 km, 3 min
	Tournez à gauche pour prendre Faubourg de Liesse 870 m, 1 min		Tournez à droite pour prendre Rue de la Vallée 5.10 km, 6 min
	Tournez à droite pour prendre D18 8.20 km, 9 min		Tournez à droite pour prendre D80 5.15 km, 6 min
	Prenez le rond-point Rond-point 1432 m, 1 min		Restez à droite pour prendre Rue de la Ramée 3.34 km, 3 min
	Prenez la deuxième à droite vers D18 64 m, 17 s		Tournez à gauche pour prendre Route de Soissons 7.72 km, 7 min
	Tournez à droite pour prendre D18 1220 m, 2 min		Tournez à droite pour prendre Route 574 m, 1 min
	Tournez à gauche pour prendre Grande Rue 2.99 km, 3 min		Tournez à droite pour prendre Avenue Ernest d'Hauterive 1021 m, 3 min
	Tournez à gauche pour prendre Chemin de Saint-Erme 8.92 km, 10 min		Tournez à gauche pour prendre Rue Pasteur 425 m, 2 min
	Restez à gauche pour prendre D89 5.01 km, 4 min		Prenez le rond-point Rond-point 351 m, 1 min
	Tournez à droite pour prendre Grande Rue 167 m, 8 s		Prenez la deuxième à droite vers Avenue de Saint-Nicolas 20 m, 15 s
	Tournez à gauche pour prendre Route de Juvincourt 512 m, 1 min		Tournez à droite pour prendre Rue Demoustier 364 m, 1 min
	Tournez à droite pour prendre Route de Guignicourt 11.50 km, 12 min		Continuez sur la D81 vers Coyolles/Boursonne/La Ferté-Milon/Meaux/Z.I. les V 331 m, 1 min
	Tournez à droite pour prendre Route de Craonelle 343 m, 1 min		Prenez le rond-point Rond-point 144 m, 15 s
	Tournez à gauche pour prendre D18 4.67 km, 4 min		Tournez à droite pour prendre la D81 vers Coyolles/Boursonne/La Ferté-Milon 70 m, 13 s
	Tournez à droite pour prendre D18 868 m, 1 min		Prenez le rond-point Rond-point 149 m, 16 s
	Restez à gauche pour prendre D89 104 m, 13 s		Prenez la première à droite vers Avenue de Boursonne 19 m, 7 s
	Tournez à gauche pour prendre D104 6.18 km, 7 min		Tournez à gauche vers Boursonne 597 m, 1 min
	Tournez à droite pour prendre D104 450 m, 1 min		Dirigez-vous à droite pour prendre Avenue de Boursonne 190 m, 1 min
	Tournez à droite pour prendre D104 896 m, 1 min		Tournez à gauche pour prendre Rue de la Libération 15.47 km, 16 min
	Tournez à gauche pour prendre Rue de Moulins 3.81 km, 5 min		Tournez à droite pour prendre Rue de l'Obélisque 559 m, 1 min
	Tournez à droite pour prendre Rue d'Oeuilly 115 m, 1 min		Tournez à droite pour prendre Rue Gambetta 11.28 km, 7 min
	Prenez le rond-point Rond-point 300 m, 1 min		Tournez à gauche pour prendre Rue Beauregard 406 m, 1 min
	Prenez la deuxième à droite vers Route de Vailly 46 m, 18 s		Tournez à gauche pour prendre Route de Montagny 1066 m, 2 min
	Tournez à gauche pour prendre Grande Rue 1811 m, 2 min		Dirigez-vous à gauche pour prendre Place du Fort 4.66 km, 5 min
	Tournez à droite pour prendre Pont de Saint-Mard 1104 m, 2 min		Prenez le rond-point Rond-point 307 m, 28 s
	Tournez à gauche pour prendre Rue des Boves 5.18 km, 6 min		Prenez la première à droite vers D922 31 m, 6 s
	Tournez à gauche pour prendre D1320 1833 m, 2 min		Tournez à droite pour prendre D922 2.47 km, 2 min



Prenez le rond-point Rond-point

196 m, 1 min

Prenez la première à droite vers Chemin d'Ève

12 m, 2 s

Tournez à droite pour prendre N330

1166 m, 4 min

Tournez à droite pour prendre Route

2.31 km, 1 min

Tournez à gauche pour prendre Route

301 m, 1 min

Tournez à gauche pour prendre Route

2.93 km, 4 min

Tournez à droite pour prendre Rue du Pont Saint-Martin

767 m, 1 min

Tournez à droite pour prendre Rue aux Pierres

241 m, 24 s

Prenez le rond-point Rond-point

256 m, 1 min

Prenez la troisième à droite vers D330 a

35 m, 1 min

Prenez le rond-point Rond-point

2.75 km, 3 min.

Tournez à droite pour prendre la N330 vers A1/Senlis/Compiègne/Zones d'Activités de Senlis

30 m. 1 min

Prenez le rond-point Rond-point

2.20 km, 1 min.

Tournez à droite vers Cambrai/Arras/Lille/Balaqny S/Aunette

107 m, 25 s

Chamant

1704 m, 4 min













































Prenez la Avenue du Maréchal Foch et roulez vers le nord

































4 m

Chamant1

Jour 2 : Chamant – Saint Samson de la Roque (233 km)


































































<p>• Chamant11 Distance totale : 233 km, Temps total : 5 h, 14 min Prenez la Avenue du Maréchal Foch et roulez vers le sud-est 4 m Tournez à droite pour prendre Rue des Otages 259 m, 1 min Tournez à gauche pour prendre D932 a 618 m, 2 min Prenez le rond-point Place du Chalet 1887 m, 4 min Tournez à droite vers Beauvais/Chantilly/Aumont 13 m, 9 s Prenez le rond-point Rond-point 361 m, 1 min Prenez la deuxième à droite vers Boulevard Pasteur 16 m, 5 s Tournez à droite pour prendre Route 604 m, 1 min Tournez à gauche pour prendre Route 15 m, 15 s Tournez à droite pour prendre Avenue de Chantilly 19 m, 12 s Prenez le rond-point Rond-point 5.01 km, 6 min Tournez à droite pour prendre la D138 E vers Avilly-St Léonard 72 m, 17 s Tournez à droite pour prendre Rue de la Porte Vaillant 526 m, 1 min Tournez à droite pour prendre D138 699 m, 2 min Tournez à droite pour prendre Route de la Table 1360 m, 2 min Prenez le rond-point Carrefour des Lions 888 m, 1 min Prenez la deuxième à droite vers Rue du Connétable 33 m, 9 s Tournez à gauche pour prendre Avenue de Condé 1318 m, 3 min Tournez à droite pour prendre Rue d'Aumale 103 m, 1 min Prenez le rond-point Rond-point 1923 m, 3 min Prenez la deuxième à droite vers Route de Chantilly 34 m, 6 s Prenez le rond-point Rond-point 333 m, 1 min Prenez la deuxième à droite vers Rue de Chantilly 21 m, 7 s Prenez le rond-point Rond-point 578 m, 1 min Prenez la deuxième à droite vers Rue de Chantilly 40 m, 8 s Prenez le rond-point Rond-point 426 m, 1 min Prenez la deuxième à droite vers Rue de Chantilly 26 m, 12 s Restez à droite pour prendre Rue Hurst Mahieux 1328 m, 3 min Tournez à droite pour prendre Route de Prény à Viarmes 2.26 km, 3 min Prenez le rond-point Rond-point 1637 m, 2 min Prenez la deuxième à droite vers D17 41 m, 9 s Tournez à droite pour prendre Rue Gaston Watteau 36 m, 8 s Tournez à gauche pour prendre Rue des Tournelles 217 m, 1 min Tournez à droite pour prendre Rue des Briqueteries 503 m, 2 min Tournez à gauche pour prendre Rue Saint-Gemer 166 m, 21 s Tournez à gauche pour prendre Route de Beauvais 186 m, 1 min Prenez le rond-point Rond-point 5.92 km, 7 min Prenez la deuxième à droite vers D44 61 m, 29 s Tournez à gauche pour prendre Rue de Cavillon 4.17 km, 3 min Restez à droite pour prendre Route 2.10 km, 3 min Tournez à droite pour prendre Rue du Château d'Eau 575 m, 28 s</p>	<p>Tournez à gauche pour prendre Rue du Bois Morel 1162 m, 1 min Restez à droite pour prendre Rue de la Grand Place 658 m, 1 min Tournez à droite pour prendre Grand'Place 156 m, 14 s Dirigez-vous à gauche pour prendre D46 8.13 km, 13 min Tournez à gauche pour prendre Rue Principale 3.47 km, 4 min Tournez à droite pour prendre D114 1505 m, 2 min Tournez à droite pour prendre D927 1636 m, 2 min Tournez à gauche pour prendre D114 1076 m, 2 min Tournez à droite pour prendre Grande Rue 3.54 km, 5 min Tournez à gauche pour prendre Route de Noailles 3.23 km, 3 min Villers-Saint-Barthélemy 8.92 km, 11 min Prenez la Route d'Auneuil et roulez vers le nord-est 11 m Tournez à gauche pour prendre Rue du Bois de la Mare 2.11 km, 3 min Tournez à droite pour prendre Rue du Chêne Notre-Dame 808 m, 1 min Tournez à gauche pour prendre Rue du Pré à Chiens 121 m, 27 s Tournez à droite pour prendre Place Doffoy Vasseur 525 m, 1 min Tournez à droite pour prendre Rue de la Montagne 203 m, 1 min Tournez à gauche pour prendre Place de l'Eglise 12 m, 8 s Tournez à gauche pour prendre Route de la Vallée 414 m, 1 min Tournez à droite pour prendre Rue de la Vallée 2.86 km, 4 min Tournez à gauche pour prendre Rue de la Forge 518 m, 1 min Tournez à droite pour prendre D129 6.30 km, 7 min Tournez à gauche pour prendre Rue Gabriel Pernot 1571 m, 2 min Prenez le rond-point Rond-point 136 m, 1 min Prenez la deuxième à droite vers Rue Gabriel Pernot 39 m, 8 s Restez à droite pour prendre Rue de Montel 4.01 km, 4 min Tournez à gauche pour prendre Rue des Enclos 6.43 km, 7 min Tournez à droite pour prendre Route des Andelys Bosc-Hyons 656 m, 1 min Tournez à gauche pour prendre La Côte Blanche 2.26 km, 3 min Tournez à gauche pour prendre Rue de la Fontaine Anglard 1278 m, 2 min Tournez à gauche pour prendre Route de Gournay 831 m, 1 min Tournez à gauche pour prendre Rue de la Croix du Bas 4.70 km, 6 min Tournez à gauche pour prendre D84 5.42 km, 7 min Tournez à gauche pour prendre Route des Moulins 1302 m, 2 min Tournez à droite pour prendre Rue Pihan 104 m, 1 min Tournez à droite pour prendre Route des Acres 917 m, 2 min Tournez à gauche pour prendre Route des Livrées 1120 m, 2 min Tournez à droite pour prendre Chemin de Mésangueville à Fleury-la-Forêt 3.92 km, 4 min Tournez à gauche pour prendre D262 1573 m, 5 min Tournez à droite pour prendre Rue Marceau Fortin 2.92 km, 3 min Tournez à gauche pour prendre Rue Marceau Revert 236 m, 1 min Tournez à gauche pour prendre Rue du Colombier 3.01 km, 3 min</p>
---	---

 Tournez à droite pour prendre Rue du Bas
 634 m, 1 min
 Tournez à gauche pour prendre D238
 508 m, 1 min
 Tournez à droite pour prendre D238
 438 m, 1 min
 Prenez le rond-point Rond-point
 2.31 km, 2 min
 Prenez la première à droite vers Rue de Saint-Ouen
 7 m, 7 s
 Tournez à gauche pour prendre Route d'Elbeuf
 2.83 km, 4 min
 Tournez à droite pour prendre Route de Blainville
 5.53 km, 7 min
 Tournez à gauche pour prendre Chemin de la Saussaye à Sénarport
 5.47 km, 6 min
 Tournez à droite pour prendre Route de Saint-Germain
 94 m, 1 min
 Prenez le rond-point Rond-point
 113 m, 24 s
 Prenez la deuxième à droite vers Route de Morgny
 21 m, 5 s
 Tournez à gauche pour prendre Route d'Isneauville à Formerie
 1687 m, 2 min
 Tournez à gauche pour prendre Route de Préaux
 2.16 km, 3 min
 Prenez le rond-point Rond-point
 1909 m, 2 min
 Prenez la deuxième à droite vers Route de la Vieux Rue
 19 m, 15 s
 Tournez à droite pour prendre Rue du Bourg
 288 m, 1 min
 Tournez à droite pour prendre Route de la Bellevue
 519 m, 2 min
 Tournez à gauche pour prendre Route d'Isneauville
 7 m, 11 s
 Restez à droite pour prendre D61
 2.47 km, 2 min
 Tournez à droite pour prendre Rue du Mesnil
 2.32 km, 2 min
 Prenez le rond-point Rond-point
 623 m, 1 min
 Prenez la deuxième à droite vers Route de Neufchâtel
 29 m, 21 s
 Tournez à droite pour prendre Rue de l'Église
 286 m, 1 min
 Prenez le rond-point Rond-point
 607 m, 1 min
 Prenez la deuxième à droite vers Rue de l'Église
 31 m, 10 s
 Prenez le rond-point Rond-point
 83 m, 18 s
 Prenez la première à droite vers Rue de l'Église
 12 m, 3 s
 Tournez à droite pour prendre Rue de l'Église
 236 m, 24 s
 Restez à droite pour prendre Rue Jean Jaurès
 3.65 km, 4 min
 Tournez à gauche pour prendre Rue Eugène Pottier
 2.44 km, 3 min
 Tournez à droite pour prendre Rue du Général de Gaulle
 3.49 km, 4 min
 Tournez à gauche pour prendre Rue de la République
 158 m, 1 min
 Prenez le rond-point Rond-point
 2.60 km, 3 min
 Prenez la deuxième à droite vers Rue de la Mairie
 19 m, 9 s
 Tournez à droite pour prendre Rue de l'Église
 118 m, 17 s
 Prenez le rond-point Rond-point
 406 m, 1 min
 Prenez la deuxième à droite vers Rue de l'Église
 18 m, 7 s
 Prenez le rond-point Rond-point
 1383 m, 2 min
 Prenez la troisième à droite vers Route de Claire-Mare
 28 m, 1 min
 Prenez le rond-point Rond-point
 728 m, 1 min
 Prenez la première à droite vers Route de Duclair
 10 m, 28 s
 Tournez à gauche pour prendre Route de la Fontaine à Damétal
 183 m, 15 s
 Tournez à droite pour prendre Route du Bord de Seine
 4.78 km, 4 min
 Tournez à droite pour prendre Rue de l'Église
 3.67 km, 5 min

 Tournez à gauche pour prendre Rue Louis Pasteur
 335 m, 1 min
 Tournez à gauche pour prendre Rue Pierre et Marie Curie
 744 m, 1 min
 Prenez le rond-point Rond-point
 5.91 km, 8 min
 Prenez la deuxième à droite vers Route de Caudebec-en-Caux à Elbeuf
 15 m, 15 s
 Tournez à droite pour prendre Place de l'Église
 4.76 km, 5 min
 Tournez à gauche pour prendre Rue Saint-Jacques
 65 m, 26 s
 Tournez à gauche pour prendre Route de Rançon
 1798 m, 3 min
 Tournez à droite pour prendre D37 a
 946 m, 2 min
 Prenez le rond-point Rond-point
 511 m, 1 min
 Prenez la deuxième à droite vers D490
 55 m, 18 s
 Prenez le rond-point Rond-point
 1807 m, 2 min
 Prenez la deuxième à droite vers D490
 41 m, 15 s
 Sortez à droite pour prendre la bretelle vers D65
 571 m, 1 min
 Tournez à gauche pour prendre D65
 124 m, 1 min
 Prenez le rond-point Rond-point
 2.38 km, 4 min
 Prenez la deuxième à droite vers Route de Caudebec
 32 m, 7 s
 Prenez le rond-point Rond-point
 2.38 km, 3 min
 Prenez la deuxième à droite vers Route de Caudebec
 20 m, 6 s
 Tournez à droite pour prendre D65
 5.39 km, 5 min
 Tournez à gauche pour prendre D139
 2.96 km, 3 min
 Tournez à droite pour prendre Route de Vieux-Port
 12 m
 Tournez à gauche pour prendre Route de Pont-Audemer
 7.22 km, 10 min
 Tournez à droite pour prendre Route de Bouquelon
 2.13 km, 3 min
 Restez à gauche pour prendre Route de Bouquelon
 551 m, 1 min
 Tournez à droite pour prendre C20
 3.99 km, 5 min
 Tournez à gauche pour prendre C20
 2 m, 28 s
 Restez à gauche pour prendre D103
 743 m, 1 min
 Tournez à droite pour prendre D39
 2.74 km, 3 min
 Tournez à droite pour prendre D100
 3.19 km, 4 min
 Saint-Samson-de-la-Roque
 16 m, 16 s
 Prenez la D100 et roulez vers le nord
 11 m
 Saint-Samson-de-la-Roque1
 83 m

Jour 3 : Saint Samson de la Roque - Le Treport (192 km)

•	Saint-Samson-de-la-Roque 11		
	Distance totale : 192 km, Temps total : 4 h, 44 min		
↑	Prenez la D100 et roulez vers le nord-ouest	↗	Tournez à droite pour prendre Route de Rouelles
↗	11 m	↗	1027 m, 3 min
↗	Tournez à gauche pour prendre D39	↗	Prenez le rond-point Rond-point
↗	5 m	↗	907 m, 2 min
↗	Tournez à droite pour prendre D90	↗	Prenez la deuxième à droite vers Avenue Jean Jaurès
↗	3.19 km, 4 min	↗	57 m, 15 s
↗	Tournez à gauche pour prendre Route de Saint-Samson	↗	Prenez le rond-point Rond-point
↗	1125 m, 2 min	↗	96 m, 10 s
↗	Tournez à droite pour prendre D312	↗	Prenez la première à droite vers Avenue Jean Jaurès
↗	192 m, 29 s	↗	26 m, 6 s
↗	Tournez à gauche pour prendre Route de Foulbec	↗	Tournez à gauche pour prendre Rue Louis Chambrelent
↗	146 m, 29 s	↗	592 m, 1 min
↗	Tournez à droite pour prendre Rue de l'Église	↗	Tournez à droite pour prendre Place Saint-Valéry
↗	20 m, 22 s	↗	38 m, 16 s
↗	Tournez à gauche pour prendre Chemin du Clos Bertrand	↗	Tournez à gauche pour prendre Rue des Jardinets
↗	272 m, 25 s	↗	59 m, 10 s
↗	Dirigez-vous à droite pour prendre Chemin du Petit Hébert	↗	Tournez à droite pour prendre Route de Dondeneville
↗	1814 m, 2 min	↗	1405 m, 3 min
↗	Tournez à droite pour prendre Route de Saint-Pierre du Val	↗	Tournez à gauche pour prendre Chemin du Fond des Vallées
↗	1399 m, 1 min	↗	767 m, 2 min
↗	Restez à gauche pour prendre D99	↗	Tournez à droite pour prendre Chemin du Clos
↗	2.80 km, 3 min	↗	170 m, 29 s
↗	Tournez à gauche pour prendre D312	↗	Tournez à gauche pour prendre Chemin des Quatre Fermes
↗	4.60 km, 4 min	↗	360 m, 1 min
🚩	135 Route de l'Estuaire	↗	Prenez le rond-point Rond-point
↑	3.26 km, 1 min	↗	729 m, 2 min
↑	Prenez la Route de l'Estuaire et roulez vers le sud-est	↗	Prenez la troisième à droite vers D940
↗	2 m	↗	120 m, 8 s
↗	Prenez le rond-point Rond-point	↗	Restez à droite vers Octeville S/ Mer
↗	219 m, 11 s	↗	346 m, 21 s
↗	Tournez à droite pour prendre la D180 vers A29/Le Havre/Honfleur/Pont de Norma	↗	Tournez à gauche pour prendre Rue Auguste Huart
↗	33 m, 11 s	↗	896 m, 2 min
↗	Prenez le rond-point Rond-point	↗	Prenez le rond-point Rond-point
↗	2.28 km, 1 min	↗	625 m, 2 min
↗	Prenez la bretelle à droite vers Calais/Amiens/Le Havre/Pont de Normandie	↗	Prenez la deuxième à droite vers Route d'Étretat
↗	17 m, 16 s	↗	47 m, 1 min
↗	Continuez sur la bretelle A29	↗	Prenez le rond-point Rond-point
↗	127 m, 11 s	↗	3.90 km, 4 min
↗	Continuez sur la A29 vers Le Havre/Amiens/Calais/Port 4000-6000/Car Ferries	↗	Prenez la deuxième à droite vers D940
↗	4.36 km, 1 min	↗	60 m, 1 min
↗	Prenez la sortie 5 à droite vers Port 4000-6000/Centre Routier	↗	Tournez à gauche pour prendre Rue de Briquemare
↗	3.24 km, 2 min	↗	568 m, 1 min
↗	Restez à gauche pour prendre la bretelle Rond-point	↗	Tournez à gauche pour prendre Rue du Manoir
↗	580 m, 1 min	↗	2.43 km, 3 min
↗	Prenez le rond-point Rond-point	↗	Tournez à droite pour prendre Impasse du Petit Clos
↗	73 m, 5 s	🚩	12 m, 29 s
↗	Tournez à droite vers Port 1000-4850	↑	Heuqueville
↗	54 m, 10 s	↑	93 m, 21 s
↗	Restez à droite pour prendre Route de la Brèque	↑	Prenez la Impasse du Petit Clos et roulez vers l'ouest
↗	4.74 km, 5 min	↗	17 m
↗	Tournez à droite pour prendre Passage Deschaseaux	↗	Tournez à gauche pour prendre Rue du Manoir
↗	3.66 km, 5 min	↗	76 m, 7 s
↗	Tournez à droite pour prendre Avenue Jean Jaurès	↗	Tournez à gauche pour prendre Lieu-dit Le Petit Clos
↗	49 m, 24 s	↗	121 m, 1 min
↗	Tournez à gauche pour prendre Rue du Docteur Lamaze	↗	Tournez à gauche pour prendre Rue de Saint-Gilles
↗	71 m, 21 s	↗	65 m, 17 s
↗	Tournez à droite pour prendre Rue de Verdun	↗	Prenez le rond-point Rond-point
↗	200 m, 1 min	↗	3.13 km, 4 min
↗	Tournez à gauche pour prendre Rue de la Côte Verte	↗	Prenez la deuxième à droite vers Rue du Général de Gaulle
↗	157 m, 1 min	↗	38 m, 8 s
↗	Tournez à droite pour prendre Rue de la Côte Verte	↗	Tournez à droite pour prendre Avenue Charles Chauveau
↗	106 m, 1 min	↗	3.11 km, 3 min
↗	Tournez à gauche pour prendre Rue Théodore Botrel	↗	Prenez le rond-point Rond-point
↗	165 m, 1 min	↗	2.07 km, 3 min
↗	Tournez à droite pour prendre Rue Gabrielle Blondel	↗	Prenez la première à droite vers Rue Georges Clemenceau
↗	69 m, 1 min	↗	17 m, 5 s
↗	Tournez à gauche pour prendre Rue Andreï Sakharov	↗	Restez à gauche pour prendre Route du Havre
↗	74 m, 1 min	↗	998 m, 1 min
↗	Tournez à droite pour prendre Avenue Paul Bert	↗	Tournez à droite pour prendre Rue Guy de Maupassant
↗	99 m, 1 min	↗	3.59 km, 4 min
↗	Prenez le rond-point Rond-point	↗	Tournez à gauche pour prendre Rue Isabey
↗	177 m, 24 s	🚩	29 m, 17 s
↗	Prenez la deuxième à droite vers Avenue Paul Bert	↑	Étretat
↗	20 m, 15 s	↑	25 m, 1 min
↗	Tournez à gauche pour prendre Place de la Liberté	↑	Prenez la Rue Isabey et roulez vers l'ouest
↗	946 m, 2 min	↗	11 m
↗	Tournez à droite pour prendre Rue Eugène Mopin	↗	Tournez à droite pour prendre Rue Guy de Maupassant
↗	721 m, 1 min	↗	14 m
↗	Tournez à gauche pour prendre Avenue du Général de Gaulle	↗	Tournez à droite pour prendre Place Maurice Guillard
↗	137 m, 1 min	↗	29 m, 1 min
		↗	Tournez à gauche pour prendre Rue Charles Mottet
		↗	213 m, 1 min

	Dirigez-vous à gauche pour prendre D11 3.81 km, 4 min		Tournez à droite pour prendre Rue du Bois 2.68 km, 3 min
	Tournez à gauche pour prendre Route d'Yport 2.17 km, 2 min		Tournez à gauche pour prendre D68 675 m, 1 min
	Tournez à droite pour prendre Route d'Yport 2.02 km, 4 min		Restez à gauche pour prendre Route des Abatoirs 1137 m, 2 min
	Tournez à gauche pour prendre Route d'Yport 329 m, 1 min		Tournez à gauche pour prendre Sente à Douane 1735 m, 2 min
	Tournez à gauche pour prendre Rue Ernest Lethuillier 2.42 km, 3 min		Tournez à droite pour prendre Sente aux Ânes 566 m, 1 min
	Restez à droite pour prendre Allée des Corderies 443 m, 1 min		Tournez à gauche pour prendre Rue Zacharie Pelletier 95 m, 25 s
	Tournez à gauche pour prendre Chemin des Sapins 617 m, 1 min		Tournez à gauche pour prendre Rue de la Mer 57 m, 1 min
	Tournez à droite pour prendre Rue Henry Simon 122 m, 18 s		Tournez à gauche pour prendre Avenue Jean Moulin 544 m, 2 min
	Tournez à gauche pour prendre Route d'Étretat 1279 m, 1 min		Restez à droite pour prendre Route de Sotteville-sur-Mer 5.24 km, 4 min
	Prenez le rond-point Rond-point 1865 m, 1 min		Tournez à gauche pour prendre Rue de l'Église 3.85 km, 4 min
	Prenez la troisième à droite vers Route d'Étretat 34 m, 16 s		Tournez à droite pour prendre Rue de l'Église 781 m, 2 min
	Prenez le rond-point Rond-point 608 m, 1 min		3378 Route de la Mer 1232 m, 2 min
	Prenez la deuxième à droite vers Route d'Étretat 41 m, 25 s		Prenez la Route de la Mer et roulez vers l'est 7 m
	Prenez le rond-point Quai Bégnny 2.55 km, 1 min		Tournez à droite pour prendre Rue Grimaldi 6.89 km, 9 min
	Prenez la deuxième à droite vers Boulevard de la République 21 m, 4 s		Tournez à gauche pour prendre D55 B 278 m, 25 s
	Tournez à gauche pour prendre Rue des Hallettes 1217 m, 3 min		Dirigez-vous à droite pour prendre Rue des Verts Bois 163 m, 1 min
	Tournez à gauche pour prendre Rue de la Briqueterie 2.46 km, 4 min		Tournez à droite pour prendre Route des Falaises 3.33 km, 4 min
	Tournez à droite pour prendre Route de Saint-Valéry 1251 m, 3 min		80 Route des Falaises 410 m, 28 s
	Tournez à gauche pour prendre Rue de Boissefont 1232 m, 2 min		Prenez la Route des Falaises et roulez vers le nord-est 7 m
	Tournez à droite pour prendre Rue du Baigne-Mouton 314 m, 1 min		Tournez à droite pour prendre Chemin du Golf 737 m, 1 min
	Tournez à gauche pour prendre Rue du Presbytère 75 m, 21 s		Tournez à gauche pour prendre Rue de l'Enseigne de Vaisseau Fleury 549 m, 2 min
	Tournez à droite pour prendre Rue Poret de Blosseville 223 m, 1 min		Tournez à gauche pour prendre Rue de l'Enseigne de Vaisseau Fleury 124 m, 1 min
	Tournez à gauche pour prendre Rue Poret de Blosseville 378 m, 1 min		Tournez à droite pour prendre Rue Fox-Sainsbury 187 m, 1 min
	Tournez à gauche pour prendre Rue Alexandre Leplay 1181 m, 1 min		Tournez à gauche pour prendre Rue Caroline 339 m, 1 min
	Tournez à gauche pour prendre Route 2.25 km, 4 min		Tournez à droite pour prendre Rue du Faubourg de la Barre 675 m, 2 min
	Tournez à droite pour prendre Rue de la Prairie 159 m, 1 min		Tournez à gauche pour prendre Place des Martyrs 108 m, 20 s
	Tournez à droite pour prendre Rue de Saint-Pierre 572 m, 1 min		Tournez à droite pour prendre Rue Claude Groulard 48 m, 1 min
	1541 Rue de Saint-Pierre 1234 m, 2 min		Tournez à gauche pour prendre Boulevard Georges Clemenceau 364 m, 1 min
	Prenez la Rue de Saint-Pierre et roulez vers le nord-est 1 m		Tournez à gauche pour prendre Rue Édouard Lavoine 606 m, 2 min
	Tournez à gauche pour prendre Rue du Musée 2.90 km, 1 min		Tournez à droite pour prendre Rue du Ravelin 304 m, 1 min
	Tournez à droite pour prendre D79 2.54 km, 3 min		Tournez à droite pour prendre Pont Colbert 238 m, 1 min
	Tournez à gauche pour prendre Route des 24 Marches 1459 m, 2 min		Prenez le rond-point Rond-point 1068 m, 2 min
	Tournez à gauche pour prendre Coteau des Petites Dalles 532 m, 2 min		Prenez la deuxième à droite vers Rue de la Victoire 35 m, 16 s
	Tournez à droite pour prendre Rue du Val Fleuri 902 m, 1 min		Tournez à droite pour prendre Avenue des Canadiens 758 m, 2 min
	Tournez à gauche pour prendre Rue de la Croix 2.92 km, 1 min		Restez à gauche pour prendre Coteau de Puys 2.89 km, 5 min
	Tournez à droite pour prendre Route du Val 55 m, 1 min		Tournez à droite pour prendre Rue Jeanne d'Arc 1187 m, 2 min
	Tournez à droite pour prendre Route du Val 357 m, 1 min		Tournez à gauche pour prendre Route 1420 m, 2 min
	Prenez le rond-point Rond-point 5.33 km, 3 min		Tournez à droite pour prendre D113 E 327 m, 29 s
	Prenez la deuxième à droite vers D79 20 m, 9 s		Tournez à gauche pour prendre D925 238 m, 1 min
	Tournez à gauche pour prendre Route de Saint-Valéry 973 m, 2 min		Prenez le rond-point Rond-point 1173 m, 1 min
	Prenez le rond-point Rond-point 7.08 km, 2 min		Tournez à droite pour prendre la D925 vers Eu-le Tréport/Derchigny-C 45 m, 27 s
	Prenez la troisième à droite vers D925 B 33 m, 18 s		Prenez le rond-point Rond-point 3.57 km, 2 min
	Tournez à gauche pour prendre Route de Manneville 2.35 km, 4 min		Tournez à droite pour prendre la D925 vers Eu-le Tréport/Biville S/Mer/ 37 m, 14 s



Prenez la bretelle D222 à droite vers Criel-sur-Mer/Assigny/Mesnil-Val Plage/Le Tréport Par les Plag

8.44 km, 14 s

Tournez à gauche pour prendre Route d'Assigny

173 m, 11 s

Tournez à gauche pour prendre Rue de Chantereine

1104 m, 2 min

Restez à droite pour prendre Avenue du Mont Blanc

655 m, 1 min

Tournez à droite pour prendre Avenue de la Terrasse

639 m, 1 min

Tournez à gauche pour prendre Avenue d'Arras

242 m, 27 s

Tournez à droite pour prendre Rue de Flocques

323 m, 1 min

Tournez à gauche pour prendre Rue Marie-Laure

122 m, 21 s

Tournez à droite pour prendre Rue du Tréport

297 m, 1 min

Tournez à droite pour prendre Rue de la Mer Mesnil Val

1195 m, 3 min

Tournez à droite pour prendre Rue Buzot

1745 m, 3 min

Tournez à gauche pour prendre Rue des Écoles

692 m, 3 min

Prenez le rond-point Rond-point

29 m, 23 s

Prenez la deuxième à droite vers Place des Tilleuls












































27 m, 10 s












































Route de Dieppe et Chemin des Granges et Rue du Golf1

1591 m










Jour 4 : Le Treport – Bertrange (443 km)



































<p>• Route de Dieppe et Chemin des Granges et Rue du Golf111 Distance totale : 443 km, Temps total : 9 h, 15 min Prenez la Route de Dieppe et roulez vers le nord-est</p> <p> 1 Avenue Paul Parry 1521 m, 2 min Prenez la Avenue Paul Parry et roulez vers l'est 11 m Prenez le rond-point Place Pierre Mendès France 419 m, 1 min Prenez la première à droite vers Route d'Eu 18 m, 13 s Prenez le rond-point Rond-point 921 m, 2 s Prenez la deuxième à droite vers D1314 71 m, 22 s Prenez le rond-point Rond-point 258 m, 23 s Tournez à droite pour prendre la D925 vers A28/Abbeville/Beauvais/Eu/Mer 103 m, 28 s Prenez le rond-point Giratoire de Froidville 857 m, 26 s Tournez à droite pour prendre la D925 vers Abbeville/St Valéry S/S/Frville 52 m, 17 s Prenez la bretelle D940 à droite vers Berck/Ault/St Valéry S/Somme 848 m, 1 min Route de Saint-Valéry1 3.83 km, 3 min Prenez la Route de Saint-Valéry et roulez vers le nord-est 0 m Prenez le rond-point Rond-point 1419 m, 1 min Tournez à droite pour prendre la D940 vers Berck-Plage/St Valéry S/S/Cay 39 m, 11 s D9403 1245 m, 1 min Prenez la D940 et roulez vers le nord-est 0 m Prenez le rond-point Rond-point 2.39 km, 2 min Prenez la deuxième à droite vers Rue d'Eu 22 m, 15 s Tournez à gauche pour prendre Rue du Marais 107 m, 15 s Hautebut 37 m Prenez la Rue du Marais et roulez vers le sud 20 m Tournez à gauche pour prendre Rue d'Eu 16 m Tournez à gauche pour prendre la D102 vers Cayeux S/M. 2.81 km, 4 min Tournez à gauche pour prendre Rue du Docteur Bourjot 5.44 km, 7 min Tournez à droite pour prendre Boulevard du Général Sizaïre 147 m, 1 min Cayeux-sur-Mer 97 m, 26 s Prenez la Boulevard du Général Sizaïre et roulez vers le nord-est 29 m Tournez à gauche pour prendre Avenue Commandant Yves Masset 911 m, 2 min Brighton 1243 m, 3 min Prenez la Route Blanche et roulez vers le nord-est 1 m Tournez à droite pour prendre Avenue Parmentier 34 m, 3 s Restez à droite pour prendre Avenue Parmentier 271 m, 1 min Tournez à gauche pour prendre Rue des Pins 375 m, 1 min Prenez le rond-point Rond-point 2.70 km, 4 min Route de Dieppe et Chemin des Granges et Rue du Golf111 à Parking Place1 17 m, 11 s Prenez la Rond-point et roulez vers l'est</p> <p>Prenez la première à droite vers D3 15 m Prenez le rond-point Rond-point 3.72 km, 3 min</p>	<p> Tournez à droite pour prendre la D3 vers St Valéry S/S. 102 m, 1 min Prenez le rond-point Rue du Docteur Fernand Léger 2.37 km, 4 min Prenez la première à droite vers Rue du Docteur Fernand Léger 12 m, 3 s Tournez à gauche pour prendre Place du Jeu de Baltoir 131 m, 27 s Tournez à gauche pour prendre Rue du Beffroi 129 m, 12 s Tournez à droite pour prendre Rue de la Porte de Nevers 6 m, 2 s Saint-Valéry-sur-Somme 33 m, 17 s Prenez la Rue de la Porte de Nevers et roulez vers le sud-est 2 m Tournez à gauche pour prendre Avenue Romain Michel 1660 m, 5 min Prenez le rond-point Rond-point 794 m, 2 min Tournez à droite pour prendre la D3 vers Miannay/Cambon/Boismont/I 80 m, 28 s Prenez le rond-point Rond-point 101 m, 15 s Tournez à droite pour prendre la D3 vers Abbeville/Cambon/Miannay/E 38 m, 24 s Continuez sur la D3 vers Abbeville/Cambon/Miannay/Gouy 6.64 km, 2 min 31 Route de Saint-Valéry 4.73 km, 4 min Prenez la Route de Saint-Valéry et roulez vers le sud 14 m Tournez à gauche pour prendre Route du Havre 806 m, 1 min Tournez à droite pour prendre Rue du Château d'Eau 47 m, 1 min Tournez à gauche pour prendre Route 478 m, 1 min Tournez à gauche pour prendre Route de Moyenneville 1790 m, 3 min Tournez à droite pour prendre Rue de Mautort 2.09 km, 5 min Tournez à gauche pour prendre Rue de Mautort 46 m, 18 s Tournez à droite pour prendre Route des Polonais 125 m, 12 s Tournez à droite pour prendre la D3 vers Amiens Par Liercourt/Mareuil-(265 m, 1 min 6 Chemin de Mautort à Caubert 1096 m, 1 min Prenez la Rue du Champ de Tir et roulez vers le sud 63 m Tournez à droite vers Mareuil-Caubert/Villers S/Mareuil/Amiens-Beauva 1448 m, 2 min Restez à gauche pour prendre la D3 vers Mareuil/Amiens-Beauvais Par 98 m, 9 s Continuez sur la D3 vers Pont-Remy/Château/Longpré les C. S/Collégi 2.58 km, 4 min 166 2.88 km, 2 min Prenez la Route de Picquigny et roulez vers l'est 10 m Rue de l'Oppidum1 2.40 km Tournez à droite pour prendre Rue de Paris 136 m, 2 min L'Étape 9 m, 29 s Prenez la Rue de Paris et roulez vers le nord 1 m Tournez à droite pour prendre la D3 vers Fontaine S/S/Longpré les C.S 46 m, 6 s 34 Rue du Général Leclerc 23 m, 18 s Prenez la Rue du Général Leclerc et roulez vers l'est 0 m 196 Rue du Général Leclerc 237 m, 21 s Prenez la Rue du Général Leclerc et roulez vers l'est</p> <p>385 Rue du Général Leclerc 603 m, 1 min</p>
---	---

















 Prenez la Rue du Général Leclerc et roulez vers le sud-est
0 m
 Tournez à droite pour prendre Place du Général de Gaulle
20.82 km, 8 min
 Prenez le rond-point Rond-point
8.98 km, 9 min
 Prenez la première à droite vers Rue d'Abbeville
14 m, 7 s
 Prenez le rond-point Rond-point
61 m, 8 s
 Prenez la deuxième à droite vers Rue d'Abbeville
15 m, 15 s
 Prenez le rond-point Rond-point
274 m, 1 min
 Prenez la première à droite vers Rue d'Abbeville
15 m, 7 s
 Prenez le rond-point Rond-point
476 m, 1 min
 Prenez la première à droite vers Rue d'Abbeville
19 m, 7 s
 Prenez le rond-point Rond-point
30 m, 3 s
 Prenez la première à droite vers Rue d'Abbeville
22 m, 2 s
 Prenez le rond-point Rue d'Abbeville
493 m, 1 min
 Prenez la deuxième à droite vers Rue du Faubourg de Hem
31 m, 18 s
 Prenez le rond-point Rond-point
181 m, 26 s
 Prenez la deuxième à droite vers Rue d'Australie
46 m, 17 s
 Tournez à gauche pour prendre Rue du Château Milan
846 m, 28 s
 Tournez à droite pour prendre Rue Saint-Maurice
433 m, 1 min
 Dirigez-vous à droite pour prendre Rue Octave Tierce
510 m, 2 min
 Restez à droite pour prendre Chaussée Saint-Pierre
999 m, 2 min
 Prenez le rond-point Rond-point
2.40 km, 3 min
 Tournez à droite vers Corbie
53 m, 25 s
 Prenez le rond-point Rond-point
1358 m, 1 min
 Tournez à droite pour prendre la D1 vers A16/Calais/Rouen/Ami
64 m, 28 s
 Prenez le rond-point Rond-point
186 m, 12 s
 Tournez à droite pour prendre la D1 vers Daours/Corbie/Maison
68 m, 17 s
 Prenez le rond-point Rond-point
9.60 km, 6 min
 Prenez la première à droite vers Rue Hippolyte Noiret
32 m, 3 s
 Prenez le rond-point Rond-point
703 m, 1 min
 Tournez à droite pour prendre la D1 vers Corbie
29 m, 18 s
 Prenez le rond-point Place Roger Salengro
796 m, 1 min
 Prenez la première à droite vers Rempart des Poissonniers
9 m, 3 s
 Tournez à gauche pour prendre Rue Jean Moulin
287 m, 1 min
 Tournez à gauche pour prendre Rue Victor Hugo
167 m, 28 s
 Tournez à droite pour prendre Rue Faidherbe
89 m, 28 s
 Tournez à droite pour prendre Rue du 14 Juillet
54 m, 18 s
 Tournez à gauche pour prendre Rue Gambetta
48 m, 13 s
 Tournez à droite pour prendre Rue Gambetta
113 m, 1 min
 Prenez le rond-point Rond-point
457 m, 1 min
 Prenez la deuxième à droite vers Rue Gambetta
19 m, 7 s
 Tournez à droite pour prendre Place de la Liberté
16.10 km, 2 min
 Tournez à gauche pour prendre Rue Pierre Curie
60 m, 17 s
 Tournez à droite pour prendre Rue André Vitrant
3.14 km, 4 min









 84 Rue de Péronne
12.59 km, 13 min
 Prenez la Rue de Péronne et roulez vers le sud-est
49 m
 Tournez à gauche pour prendre Rue de la Chapelle Sainte-Anne
157 m, 14 s
 Tournez à droite pour prendre Rue de la Vallée
141 m, 1 min
 Tournez à gauche pour prendre Rue du Faubourg de Paris
863 m, 2 min
 Continuez sur la D1017 vers Centre Ville
804 m, 2 min
 Restez à droite pour prendre la D5937 vers A29/St Quentin/Doingt/H
1725 m, 3 min
 Tournez à droite pour prendre la D937 vers A29/St Quentin/Ham/Do
488 m, 1 min
 Restez à gauche pour prendre la D199 vers Doingt/Buire-Courcelles
632 m, 1 min
 Tournez à droite pour prendre Rue Robert Héricourt
753 m, 1 min
 Tournez à gauche pour prendre Route de Ham
377 m, 1 min
 Prenez le rond-point Rond-point
8.00 km, 1 min
 Tournez à droite pour prendre la D1029 vers St. Quentin/Vernand
103 m, 1 min
 Tournez à droite pour prendre la D87 vers Caulaincourt
3.85 km, 1 min
 Tournez à droite pour prendre Rue du Dôme
1093 m, 1 min
 Tournez à gauche pour prendre Rue du Boulanger
115 m, 23 s
 Tournez à droite pour prendre Rue du Boulanger
241 m, 22 s
 Tournez à gauche pour prendre Carrefour du Parc
333 m, 1 min
 Tournez à gauche pour prendre Rue du Vermandois
2.63 km, 3 min
 Tournez à droite pour prendre D733
2.64 km, 3 min
 Tournez à gauche pour prendre Place de Verdun
3.87 km, 4 min
 Tournez à droite pour prendre Rue des Docteurs
35 m, 11 s
 Tournez à gauche pour prendre Avenue du Général de Gaulle
155 m, 26 s
 Tournez à gauche pour prendre Rue du Chaudron
2.44 km, 4 min
 Tournez à droite pour prendre Rue de la Liberté
101 m, 29 s
 Prenez le rond-point Rond-point
3.48 km, 4 min
 Prenez la première à droite vers Rue Georges Charpak
30 m, 12 s
 Prenez le rond-point Rond-point
684 m, 1 min
 Prenez la deuxième à droite vers Route
41 m, 16 s
 Prenez le rond-point Rond-point
1213 m, 2 min
 Prenez la cinquième à droite vers Rue du Docteur Cordier
46 m, 15 s
 Tournez à gauche pour prendre Rue de Paris
1481 m, 3 min
 Restez à gauche pour prendre Place Dufour-Denelle
110 m, 1 min
 Prenez le rond-point Place Henri Iv
329 m, 1 min
 Prenez la deuxième à droite vers Rue Émile Zola
18 m, 10 s
 Tournez à gauche pour prendre Rue Victor Basch
300 m, 1 min
 Tournez à droite pour prendre Rue des Arbalétriers
245 m, 1 min
 Tournez à droite pour prendre Rue Raspail
236 m, 1 min
 Tournez à gauche pour prendre Rue du Gouvernement
179 m, 1 min
 Saint-Quentin
41 m, 22 s
 Prenez la Rue du Gouvernement et roulez vers le sud-est
16 m
 Tournez à gauche pour prendre Rue Adrien Nordet
25 m, 2 s
 Prenez le rond-point Rond-point
846 m, 3 min

	Prenez la deuxième à droite vers Rue du Général Leclerc		Tournez à gauche pour prendre Rue du Grand Chemin
	48 m, 13 s		831 m, 2 min
	Prenez le rond-point Rue Mayeure		Tournez à droite pour prendre Rue de Montcornet
	431 m, 1 min		832 m, 2 min
	Prenez la troisième à droite vers Rue de Guise		Vincy-Reuil-et-Magny
	60 m, 18 s		4.67 km, 5 min
	Prenez le rond-point Rond-point		Prenez la Rue Principale et roulez vers le nord-est
	902 m, 1 min		45 m
	Prenez la deuxième à droite vers Rue de Guise		Tournez à droite pour prendre D611
	13 m, 13 s		304 m, 1 min
	Prenez le rond-point Rue de Guise		Tournez à gauche pour prendre Rue de Chéry-lès-Rozoy
	129 m, 14 s		3.15 km, 4 min
	Prenez la deuxième à droite vers Rue de Guise		Tournez à droite pour prendre Rue de la Neuville
	38 m, 9 s		1939 m, 3 min
	257 Rue de Guise		Tournez à gauche pour prendre Rue des Verseaux
	62 m, 5 s		2.10 km, 2 min
	Prenez la Rue de Guise et roulez vers l'est		Tournez à droite pour prendre Rue de Cemival
	7 m		73 m, 26 s
	Prenez le rond-point Rue de Guise		Restez à gauche pour prendre Rue de Verdun
	55 m, 5 s		313 m, 1 min
	Prenez la première à droite vers Rue de Guise		Raillimont
	19 m, 7 s		1670 m, 3 min
	Tournez à gauche pour prendre Rue de Bellevue		Prenez la Grande Rue et roulez vers l'est
	264 m, 26 s		13 m
	Tournez à droite pour prendre Rue Quentin de La Tour		Mainbressy
	205 m, 1 min		5.84 km, 6 min
	Tournez à gauche pour prendre Route		Prenez la Rue Haute et roulez vers l'est
	1354 m, 2 min		37 m
	Tournez à gauche pour prendre D1029		Tournez à gauche pour prendre la D36 vers La Férée/Aouste
	456 m, 1 min		8.00 km, 7 min
	Continuez vers Origny Ste		Tournez à droite pour prendre D236
	3.89 km, 21 s		1846 m, 2 min
	Continuez sur la D1029/E44 vers Maubeuge/Charleville-Mézières/Thenelles/O		Tournez à gauche pour prendre Rue de la Bellinerie
	3.85 km, 3 min		2.59 km, 3 min
	Continuez sur la D1029 vers Maubeuge/Charleville-Mézières/Mont d'Origny/Gu		Tournez à gauche pour prendre Grand Rue
	3.17 km, 2 min		305 m, 1 min
	Origny-Sainte-Benoite		172
	14 m, 2 s		3.04 km, 3 min
	Prenez la Rue Pasteur et roulez vers l'ouest		Prenez la D978 et roulez vers l'est
	9 m		255 m
	Tournez à gauche pour prendre la D29 vers Ribemont/Sains-Richaumont/La Fèr		173
	5 m		3.73 km, 4 min
	Tournez à gauche pour prendre Rue du Centre		Prenez la D978 et roulez vers l'est
	8.90 km, 2 min		185 m
	Tournez à droite pour prendre Rue de l'Église		Continuez sur la D978 vers Charleville-Mézières/Rouvroy S/a.
	98 m, 9 s		3.00 km, 3 min
	Tournez à droite pour prendre Rue de Guise		174
	3.32 km, 1 min		2.33 km, 2 min
	Tournez à droite pour prendre Chemin du Moulin		Prenez la D978 et roulez vers le nord-est
	629 m, 2 min		160 m
	Le Hérie-la-Viéville		Continuez sur la D978 vers Charleville-Mézières/Sormonne/Rocroi/Revi
	11 m, 16 s		1318 m, 2 min
	Prenez la Chemin du Moulin et roulez vers le sud-est		Tournez à droite pour prendre la D978 vers Charleville-Mézières/Revin
	7 m		1381 m, 2 min
	Tournez à droite pour prendre Rue de Guise		Tournez à droite pour prendre la D978 vers Lonny/Charleville-M.
	4 m		4.72 km, 1 min
	Tournez à gauche pour prendre Rue de Sains		Tournez à gauche pour prendre la D978 vers Charleville-Mézières
	12 m, 1 min		1124 m, 2 min
	Tournez à droite pour prendre Rue de Sains		Tournez à gauche pour prendre Rue de la Poste aux Chevaux
	482 m, 1 min		663 m, 1 min
	Tournez à droite pour prendre Rue Saint-Joseph		Tournez à gauche pour prendre N43
	138 m, 21 s		78 m, 23 s
	Tournez à gauche pour prendre Rue de Marle		Lonny
	352 m, 1 min		57 m, 1 min
	30 Rue de Marle		Prenez la N43 et roulez vers l'est
	1425 m, 2 min		24 m
	Prenez la Rue de Marle et roulez vers le sud-est		Prenez le rond-point Rond-point
	6 m		992 m, 1 min
	Tournez à droite pour prendre D582		Tournez à droite pour prendre la N43/E44 vers Reims/Charleville-Mézi
	9.38 km, 10 s		69 m, 26 s
	Dirigez-vous à gauche pour prendre Rue de la Petite Madeleine		Continuez vers Charleville-Mézières/Reims/Warcq
	1905 m, 3 min		4.09 km, 2 min
	Tournez à gauche pour prendre Rue de Lehault		Faites demi-tour pour retourner sur la N43
	124 m, 11 s		1260 m, 1 min
	Tournez à droite pour prendre Rue du Bloc		Continuez sur la N43 vers Hirson/Tournes/Revin
	121 m, 1 min		23 m, 1 min
	Tournez à gauche pour prendre Rue de Signier		Continuez vers Charleroi/Laon/St Quentin/Cambrai/Revin/Hirson
	137 m, 20 s		1075 m, 6 s
	Tournez à droite pour prendre Rue Desains		Faites demi-tour pour retourner sur la N43
	117 m, 26 s		2.44 km, 1 min
	Tournez à gauche pour prendre Rue des Chênes		Continuez vers Charleville-Mézières/Reims/Warcq
	15.97 km, 15 min		2.27 km, 3 min
	170		Warcq la Mal Campée
	1052 m, 2 min		3.05 km, 3 min
	Prenez la Rue des Chênes et roulez vers le nord-est		Prenez la Boulevard Lucien Pierquin et roulez vers le sud-est
	388 m		20 m

 **Tournez à droite pour prendre Avenue d'Arches**
 3.43 km, 5 min
 **Tournez à gauche vers Le Theux**
 692 m, 1 min
 **Tournez à droite pour prendre Place de la Préfecture**
 67 m, 1 min
 **Tournez à droite pour prendre Rue de Theux**
 757 m, 2 min
 **Rue des Carrières et Rue Ambroise Croizat1**
 2.24 km, 3 min
 **Dirigez-vous à gauche pour prendre Route de Charleville**
 1902 m, 1 min
 **Route de Charleville11**
 145 m, 13 s
 **D551**
 834 m, 1 min
 **Prenez la D5 et roulez vers l'est**

 **4 Rue Jean-Baptiste Clément**
 2.15 km, 2 min
 **Prenez la Rue Jean-Baptiste Clément et roulez vers le sud-est**
 5 m
 **Vrigne-aux-Bois**
 2.83 km, 4 min
 **Tournez à gauche pour prendre Rue Émile Zola**
 168 m, 17 s
 **Tournez à gauche pour prendre Allée des Chamilles**
 6.09 km, 1 min
 **Tournez à gauche pour prendre Route d'Illy**
 456 m, 1 min
 **Tournez à droite pour prendre Rue d'En Haut**
 2.83 km, 4 min
 **Tournez à droite pour prendre Route de Fleigneux à Bazeilles**
 1470 m, 2 min
 **Tournez à gauche pour prendre D977**
 2.41 km, 3 min
 **Sortez à gauche pour prendre la bretelle vers la N58**
 4.66 km, 5 min
 **Continuez vers Bouillon/Liège**
 222 m, 7 s
 **Tournez à droite vers Arlon/Florenville**
 4.08 km, 2 min
 **Tournez à droite pour prendre Route**
 1867 m, 2 min
 **Rue de Bouillon21**
 11.31 km, 2 min
 **Prenez la Rue de Bouillon et roulez vers le sud-est**
 0 m
 **Rue de Bouillon31**
 2.29 km, 2 min
 **Prenez la Rue de Bouillon et roulez vers le sud-est**
 0 m
 **Prenez le rond-point Rond-point**
 5.63 km, 1 min
 **Tournez à droite pour prendre la N83 vers Arlon/Virton/Centre**
 55 m, 9 s
 **Prenez le rond-point Rond-point**
 5.09 km, 2 min
 **Tournez à droite pour prendre la N83 vers Jamoigne/Tintigny**
 44 m, 17 s
 **Prenez le rond-point Rond-point**
 3.34 km, 1 min
 **Prenez la deuxième à droite vers Rue du Faing**
 32 m, 22 s
 **Prenez le rond-point Rond-point**
 176 m, 26 s
 **Prenez la première à droite vers Rue Neuve**
 22 m, 7 s
 **Continuez vers Arlon/Tintigny**
 1882 m, 2 min
 **Prenez le rond-point Rond-point**
 5.48 km, 3 min
 **Prenez la deuxième à droite vers Grand-Rue**
 31 m, 16 s
 **Prenez le rond-point Rond-point**
 5.78 km, 4 min
 **Tournez à droite vers Etalle Centre**
 60 m, 19 s
 **Prenez le rond-point Rond-point**
 1056 m, 2 min
 **Tournez à droite pour prendre la N83 vers Arlon/Vance**
 58 m, 17 s
 **Route d'Arlon 1**
 1104 m, 1 min
 **Prenez la Route d'Arlon et roulez vers l'ouest**
 35 m

 **Tournez à gauche pour prendre N83b**
 335 m, 1 min
 **Tournez à droite pour prendre Route**
 637 m, 1 min
 **Restez à gauche pour prendre Route**
 199 m, 28 s
 **Chantemelle**
 2.52 km, 2 min
 **Restez à gauche pour prendre Place de l'Étang**
 100 m, 16 s
 **Prenez le rond-point Rond-point**
 4.99 km, 5 min
 **Prenez la deuxième à droite vers La Croix**
 39 m, 18 s
 **Meix-le-Tige**
 1517 m, 2 min
 **Prenez la Rue du Tram et roulez vers le sud**
 1 m
 **Tournez à gauche pour prendre Rue de Rossé**
 392 m, 1 min
 **Restez à gauche pour prendre Champ des Ronces**
 178 m, 1 min
 **Tournez à gauche pour prendre Route**
 3.95 km, 4 min
 **Tournez à gauche pour prendre Rue Grande**
 4.16 km, 4 min
 **Tournez à droite pour prendre Rue de la Gare**
 33 m, 23 s
 **Tournez à droite pour prendre Rue de Luxembourg**
 2.14 km, 3 min
 **Prenez la Rue de Dahlem et roulez vers le sud-est**

 **Tournez à droite pour prendre Rue des Trois Cantons**
 1510 m, 2 min
 **Prenez le rond-point Rond-point**
 2.15 km, 3 min
 **Prenez la troisième à droite vers E44**
 79 m, 1 min
 **Prenez le rond-point Rond-point**
 6.28 km, 2 min
 **Prenez la deuxième à droite vers E44**
 84 m, 17 s
 **Route de Longwy11**
 909 m, 1 min
 **Prenez la E44 et roulez vers le nord**
 0 m
 **Route de Longwy111**
 85 m