


































Et si nous partions en direction du nord de notre beau Luxembourg !

216 km pour une randonnée d'une journée


































Luxembourg

Départ conseillé vers 8h30' / 9h00'

•	50 Route de Longwy1			
	Prenez la E44 et roulez vers le sud-est	0 m		0 m
	Prenez le rond-point Rond-point	1122 m	1 min	1.1 km
	Prenez la deuxième à droite vers E44	71 m	21 s	1.2 km
	83 Route de Luxembourg	5.49 km	4 min	6.7 km
	Prenez la E44 et roulez vers l'est	25 m		6.7 km
	Tournez à gauche pour prendre Rue de Holzem	256 m	23 s	7.0 km
	Tournez à gauche pour prendre Route de Capellen	3.27 km	4 min	10.2 km
	Tournez à droite pour prendre Route de Capellen	93 m	1 min	10.3 km
	Tournez à gauche pour prendre Rue de Capellen	4.79 km	6 min	15.1 km
	Tournez à gauche pour prendre Rue de Nospelt	754 m	2 min	15.9 km
	Tournez à droite pour prendre Rue d'Olm	1971 m	2 min	17.8 km
	Tournez à gauche pour prendre Rue des Potiers	340 m	1 min	18.2 km
	Tournez à gauche pour prendre Rue de Dondelang	201 m	1 min	18.4 km
	Restez à gauche pour prendre Rue de Roodt	265 m	1 min	18.6 km
	Tournez à droite pour prendre Rue de Nospelt	2.50 km	3 min	21.2 km
	Tournez à gauche pour prendre Rue de la Source	115 m	18 s	21.3 km
	Tournez à droite pour prendre Route de Mersch	369 m	1 min	21.6 km
	Tournez à droite pour prendre Rue de Luxembourg	1468 m	2 min	23.1 km
	Tournez à gauche pour prendre Cr105	535 m	1 min	23.6 km
	Rue de la Vallée11	2.28 km	2 min	25.9 km
	Prenez la Rue de la Vallée et roulez vers le nord-e	0 m		25.9 km
	Marienthal	1437 m	1 min	27.4 km
	Prenez la Marienthal et roulez vers le nord-est	4 m		27.4 km
	Tournez à gauche pour prendre Cr113	1348 m	13 s	28.7 km
	Hollenfels	2.14 km	1 min	30.8 km
	Prenez la Rue des Prés et roulez vers le sud-est	0 m		30.8 km
	Restez à droite pour prendre Cr113	130 m	12 s	31.0 km
	Dirigez-vous à gauche pour prendre Rue de Hollen	321 m	1 min	31.3 km
	Cr11271	3.92 km	3 min	35.2 km
	Prenez la Cr112 et roulez vers le nord-est	0 m		35.2 km
	Tournez à gauche pour prendre Route d'Arlon	1023 m	1 min	36.2 km
	74 Route d'Arlon	213 m	1 min	36.4 km

	Prenez la Route d'Arlon et roulez vers le sud-est	3 m		36.4 km
	15 Rue de Mersch	2.19 km	1 min	38.6 km
	Prenez la Rue de Mersch et roulez vers le sud-est	2 m		38.6 km
	Tournez à droite pour prendre Rue Principale	216 m	19 s	38.9 km
	30 Rue Principale1	526 m	1 min	39.4 km
	Prenez la Rue Principale et roulez vers le nord	0 m		39.4 km
	N12101	1474 m	2 min	40.9 km
	Prenez la N12 et roulez vers le nord-ouest			40.9 km
	Prenez le rond-point Rond-point	1936 m	1 min	42.8 km
	Prenez la première à droite vers N24	17 m	7 s	42.8 km
	29 Route d'Arlon	1849 m	2 min	44.7 km
	Prenez la Route d'Arlon et roulez vers le nord-est	6 m		44.7 km
	Tournez à gauche pour prendre Rue de Vichten	681 m	1 min	45.3 km
	23 Route d'Useldange	4.27 km	2 min	49.6 km
	Prenez la Route d'Useldange et roulez vers le nord	1 m		49.6 km
	Tournez à droite pour prendre Rue Principale	285 m	1 min	49.9 km
	24 Rue de Mersch	3.30 km	1 min	53.2 km
	Prenez la Rue de Mersch et roulez vers le nord-ou	0 m		53.2 km
	Tournez à droite pour prendre Rue d'Ettelbruck	364 m	1 min	53.6 km
	Restez à gauche pour prendre N12	5.16 km	2 min	58.7 km
	N12141	2.17 km	2 min	60.9 km
	Prenez la N12 et roulez vers le nord-est	0 m		60.9 km
	Tournez à gauche pour prendre Op der Knupp	360 m	29 s	61.3 km
	Tournez à droite pour prendre N27	5.82 km	1 min	67.1 km
	Tournez à gauche pour prendre N27c	4.23 km	1 min	71.3 km
	Cr 31661	3.56 km	2 min	74.9 km
	Prenez la An der Hielt et roulez vers le nord-ouest	4 m		74.9 km
	Kaunereferstrooss et Cr 31811	2.72 km	1 min	77.6 km
	Tournez à droite pour prendre Beiwenerstrooss	818 m	1 min	78.4 km
	Dirigez-vous à droite pour prendre Cr318	801 m		79.2 km
	Dirigez-vous à droite pour prendre Am Duerf	2.29 km		81.5 km
	Prenez le rond-point Rond-point	1315 m	2 min	82.8 km
	Prenez la deuxième à droite vers Cr321	45 m	18 s	82.9 km

	Tournez à droite pour prendre Um Knupp	950 m	1 min	86.7 km
	Tournez à gauche pour prendre Kautebacherwee	75 m	15 s	86.8 km
	Restez à droite pour prendre Kautenbach	3.98 km	2 min	90.8 km
	Tournez à gauche pour prendre Duerfstrooss	565 m	29 s	91.3 km
	Tournez à droite pour prendre Konstemer Strooss	85 m	1 min	91.4 km
	Tournez à gauche pour prendre Cr322	1670 m	1 min	93.1 km
	Tournez à gauche pour prendre Rue Knupp	4.39 km	3 min	97.5 km
	Tournez à droite pour prendre Cr322	114 m	26 s	97.6 km
	2 Rue Principale1	3.03 km	3 min	101 km
	Prenez la Rue Principale et roulez vers l'est	2 m		101 km
	Prenez le rond-point Rond-point	283 m	18 s	101 km
	Prenez la troisième à droite vers E421	168 m	1 min	101 km
	Prenez le rond-point Rond-point	1533 m	2 min	103 km
	Prenez la deuxième à droite vers E421	55 m	10 s	103 km
	Tournez à gauche pour prendre la Cr324 vers N12/	899 m	1 min	104 km
	Restez à droite pour prendre Hauptstrooss	2.62 km	2 min	106 km
	Tournez à droite pour prendre Bockholtz	377 m	1 min	107 km
	Cr32411	3.43 km	2 min	110 km
	Prenez la Cr324 et roulez vers le sud-est	0 m		110 km
	Tournez à droite pour prendre Cr343	725 m	1 min	111 km
	Tournez à droite pour prendre Cr326	3.00 km	2 min	114 km
	13 Duerefstrooss	1852 m	1 min	116 km
	Prenez la Duerefstrooss et roulez vers le nord	11 m		116 km
	Tournez à gauche pour prendre Duerefstrooss	98 m	10 s	116 km
	Cr32641	928 m	1 min	117 km
	Prenez la Cr326 et roulez vers le nord-est	0 m		117 km
	Tournez à droite pour prendre Hauptstrooss	1814 m	2 min	118 km
	Marnach	416 m	1 min	119 km
	Prenez la Hauptstrooss et roulez vers le nord-est	1 m		119 km
	Continuez sur la N18 vers Heinerscheid/Weiswam	1019 m	2 min	120 km
	Continuez sur la E421 vers Hosingen/Diekirch	90 m	15 s	120 km
	Tournez à gauche pour prendre E421	37 m	2 s	120 km

	Tournez à gauche pour prendre la Cr342 vers Rod	3.44 km	1 min	123 km
	Tournez à droite pour prendre la N10 vers Eisenba	3.78 km	1 min	127 km
	N 1031	6.99 km	2 min	134 km
	Prenez la Haaptstrooss et roulez vers le sud-est	2 m		134 km
	N10101	1721 m	2 min	136 km
	Prenez la N10 et roulez vers l'est	0 m		136 km
	N 1051	1676 m	1 min	138 km
	Prenez la N10 et roulez vers l'est	4 m		138 km
	Tournez à droite pour prendre Rue de Puetscheid	2.93 km	2 min	141 km
	Tournez à gauche pour prendre Cr320	3.03 km	2 min	144 km
	Restez à gauche pour prendre Cr322	100 m	1 min	144 km
	Tournez à gauche pour prendre Route de Diekirch	9.04 km	1 min	153 km
	Tournez à droite pour prendre Veinerstrooss	4.75 km	1 min	157 km
	Tournez à gauche pour prendre Route de Diekirch	2.47 km	2 min	160 km
	N1721	4.69 km	2 min	165 km
	Prenez la N17 et roulez vers le sud	0 m		165 km
	Prenez le rond-point Rond-point	263 m	13 s	165 km
	Prenez la deuxième à droite vers Bleesbrueck	53 m	1 min	165 km
	Tournez à gauche pour prendre Cr356a	707 m	19 s	166 km
	Cr 35621	991 m	2 min	167 km
	Prenez la Route de Broderbour et roulez vers le su	1 m		167 km
	Tournez à gauche pour prendre Gilsduerferstrooss	5.13 km	1 min	172 km
	Tournez à gauche pour prendre Reisduerferstrooss	119 m	21 s	172 km
	Tournez à droite pour prendre Suevelbuererstrooss	80 m	23 s	172 km
	Dirigez-vous à droite pour prendre Medernacherstr	134 m	26 s	172 km
	Restez à gauche pour prendre Halsbach	1578 m	3 min	174 km
	Tournez à droite pour prendre Wantergaass	119 m	11 s	174 km
	Tournez à droite pour prendre Rue de Savelborn	383 m	1 min	174 km
	Tournez à gauche pour prendre Rue de Larochette	249 m	1 min	174 km
	Tournez à gauche pour prendre N14	345 m	1 min	175 km
	Tournez à droite pour prendre Rue du Moulin	2.80 km	4 min	178 km
	Tournez à droite pour prendre Rue d'Ernzen	156 m	28 s	178 km
	Restez à droite pour prendre Cr125	4.88 km	5 min	183 km

	Tournez à gauche pour prendre Route	3.08 km	3 min	186 km
	Tournez à droite pour prendre E421	5.60 km	2 min	191 km
	Prenez le rond-point Rond-point	921 m	2 min	192 km
	Prenez la troisième à droite vers E421	97 m	26 s	192 km
	Tournez à gauche pour prendre Rue Grande-Duch	555 m	1 min	193 km
	Restez à droite pour prendre Cr102	3.93 km	1 min	197 km
	Tournez à gauche pour prendre Rue de Keispelt	174 m	11 s	197 km
	Tournez à gauche pour prendre Rue du Village	345 m	1 min	197 km
	52 Rue de Mersch	6.26 km	5 min	204 km
	Prenez la Rue de Mersch et roulez vers le sud	7 m		204 km
	Prenez le rond-point Rond-point	6.10 km	7 s	210 km
	Prenez la troisième à droite vers N6	92 m	1 min	210 km
	Prenez le rond-point Rond-point	1176 m	1 min	211 km
	Prenez la première à droite vers N34	33 m	8 s	211 km
	Prenez le rond-point Rond-point	1118 m	22 s	212 km
	Prenez la première à droite vers Cr181	27 m	8 s	212 km
	Prenez le rond-point Rond-point	381 m	1 min	212 km
	Prenez la deuxième à droite vers Rue du 9 Septem	35 m	10 s	213 km
	Prenez le rond-point Rond-point	1560 m	1 min	214 km
	Prenez la troisième à droite vers E44	132 m	1 min	214 km
	50 Route de Longwy12	1117 m	1 min	215 km
	Prenez la E44 et roulez vers le nord	0 m		215 km
	50 Route de Longwy121	115 m		215 km
	Prenez la E44 et roulez vers le nord-est	0 m		215 km
	157	175 m	11 s	216 km