



# Pas une, ni deux, .... Mais 7 Meuses pour une randonnée d'une journée


Cet itinéraire vous est proposé par l'Automobile Club du Luxembourg


374 km pour une randonnée d'une journée


Luxembourg – Belgique – France


Départ conseillé vers 7h00' / 7h30'


- **Service Road**  
Distance totale : 374 km, Temps total : 6 h, 8 min  
**Prenez la [Service Road] et roulez vers le sud**
-  **Tournez à droite pour prendre Route de Longwy**  
27 m, 7 s
-  **Prenez le rond-point E 44**  
996 m, 1 min
-  **Prenez la deuxième à droite vers Route de Longwy**  
71 m, 20 s
-  **Prenez le rond-point E 44**  
6.28 km, 4 min
-  **Prenez la première à droite vers Route des Trois Cantons**  
19 m, 8 s
-  **Tournez à gauche pour prendre Rue de Hivange**  
2.17 km, 1 min
-  **Tournez à droite pour prendre Rue de Hivange**  
21 m, 1 min
-  **Tournez à gauche pour prendre Rue de Fingig**  
1856 m, 2 min
-  **Tournez à gauche pour prendre [Country Road]**  
6.58 km, 3 min
-  **Tournez à gauche pour prendre Grand-Rue**  
2.15 km, 4 min
-  **Tournez à droite pour prendre Rue de Meix-le-Tige**  
35 m, 1 min
-  **Tournez à droite pour prendre Rue de Rachecourt**  
8.30 km, 2 min
-  **Prenez le rond-point Grand-Rue**  
1913 m, 3 min
-  **Prenez la deuxième à droite vers La Croix**  
30 m, 11 s
-  **Tournez à droite pour prendre Rue des Maigniges**  
9.14 km, 1 min
-  **Tournez à droite pour prendre N87**  
1333 m, 19 s
-  **Prenez le rond-point Rue du Moulin**  
2.44 km, 2 min
-  **Prenez la troisième à droite vers Rue du Moulin**  
123 m, 24 s
-  **Prenez le rond-point Grand-Rue**  
5.78 km, 4 min
-  **Prenez la deuxième à droite vers Grand-Rue**  
17 m, 23 s
-  **Prenez le rond-point Rue Neuve**  
7.37 km, 6 min
-  **Prenez la deuxième à droite vers Rue du Faing**  
19 m, 8 s
-  **Prenez le rond-point Rue du Faing**  
182 m, 16 s
-  **Prenez la première à droite vers Rue du Faing**  
14 m, 8 s
-  **Prenez le rond-point Rue Albert ler**  
3.35 km, 3 min
-  **Prenez la deuxième à droite vers Rue Albert ler**  
30 m, 9 s
-  **Prenez le rond-point [Roundabout]**  
5.12 km, 2 min
-  **Prenez la troisième à droite vers Rue de France**  
53 m, 10 s
-  **Tournez à droite pour prendre N884**  
8.00 km, 6 min
-  **Tournez à gauche pour prendre Linglé**  
11.05 km, 2 min
-  **Restez à gauche pour prendre N865**  
9.39 km, 8 min
-  **Tournez à gauche pour prendre N816**  
1756 m, 1 min
-  **Tournez à gauche pour prendre N866**  
2.49 km, 3 min
-  **Tournez à gauche pour prendre N865**  
1679 m, 1 min
-  **Tournez à gauche pour prendre N865**  
860 m, 21 s
-  **Tournez à droite pour prendre Rue de la Haige**  
1870 m, 2 min
-  **Tournez à gauche pour prendre Route de Brienne**  
2.48 km, 3 min
-  **Tournez à gauche pour prendre Route de l'Erifa**  
300 m, 19 s
-  **Tournez à droite pour prendre N95**  
1586 m, 3 min
-  **Prenez le rond-point [Roundabout]**  
562 m, 1 min
-  **Prenez la troisième à droite vers N819**  
106 m, 13 s
-  **Dirigez-vous à gauche pour prendre Route d'Alle**  
8.26 km, 7 min
-  **Tournez à droite pour prendre Rue de Liboichant**  
4.43 km, 3 min
-  **Tournez à gauche pour prendre Rue de la Haizette**  
3.79 km, 2 min
-  **Dirigez-vous à droite pour prendre [Unclassified Road]**  
850 m, 1 min
-  **Tournez à droite pour prendre Rue de Petit-Fays**  
486 m, 1 min
-  **Tournez à gauche pour prendre N914**  
424 m, 1 min
-  **Tournez à droite pour prendre Les Hautes Roches**  
2 m
-  **Tournez à droite pour prendre Les Fayais**  
2.48 km, 3 min
-  **Tournez à droite pour prendre Rue d'Orchimont**  
3.44 km, 4 min
-  **Tournez à droite pour prendre Rue Ostivay**  
27 m, 2 s
-  **Tournez à droite pour prendre Rue d'Houdremont**  
1684 m, 2 min
-  **Restez à gauche pour prendre Rue Joseph Dubois**  
3.46 km, 3 min
-  **Tournez à gauche pour prendre Rue Albert Marchal**  
4.51 km, 4 min
-  **Tournez à droite pour prendre Chavée Botty**  
13.40 km, 13 min
-  **Tournez à droite pour prendre Rue de la Fontinelle**  
157 m, 29 s
-  **Prenez le rond-point [Roundabout]**  
9.31 km, 7 min
-  **Prenez la deuxième à droite vers Rue Edmond Guyaux**  
35 m, 1 min
-  **Prenez le rond-point [Roundabout]**  
644 m, 1 min
-  **Prenez la première à droite vers Avenue Roger Posty**  
8 m, 24 s
-  **Prenez le rond-point [Roundabout]**  
251 m, 15 s
-  **Prenez la deuxième à droite vers Avenue Roger Posty**  
20 m, 8 s
-  **Restez à gauche pour prendre D 8051**  
1763 m, 1 min
-  **Prenez le rond-point [Roundabout]**  
802 m, 1 min
-  **Prenez la deuxième à droite vers D 8051**  
39 m, 10 s
-  **Prenez le rond-point [Roundabout]**  
2.68 km, 2 min


 **Prenez la première à droite vers D 8051**  
36 m, 1 min


 **Prenez le rond-point [Roundabout]**  
783 m, 1 min


 **Prenez la deuxième à droite vers D 8051**  
102 m, 15 s


 **Prenez le rond-point [Roundabout]**  
3.06 km, 2 min


 **Prenez la troisième à droite vers D 8051**  
41 m, 20 s


 **Tournez à droite pour prendre Place Jacques Sourdille**  
17 m, 5 s


 **Tournez à droite pour prendre Route de Philippeville**  
2.36 km, 2 min


 **Restez à gauche pour prendre N96**  
8.33 km, 7 min


 **Tournez à gauche pour prendre Rue Fernand Champet**  
239 m, 14 s


 **Tournez à droite pour prendre Rue Marcel Van Impe**  
695 m, 17 s


 **Restez à gauche pour prendre Rue d'Hastière**  
1749 m, 2 min


 **Tournez à droite pour prendre N936**  
1004 m, 1 min


 **Prenez le rond-point [Roundabout]**  
6.67 km, 26 s


 **Prenez la deuxième à droite vers Rue de la Station**  
30 m, 1 min


 **Prenez le rond-point N96**  
5.53 km, 4 min


 **Prenez la première à droite vers Chaussée de Dinant**  
18 m, 6 s


 **Prenez le rond-point [Roundabout]**  
1413 m, 2 min


 **Prenez la troisième à droite vers [Highway]**  
22 m, 7 s


 **Prenez le rond-point [Roundabout]**  
123 m, 8 s


 **Prenez la deuxième à droite vers N92**  
42 m, 9 s


 **Prenez le rond-point Chaussée de Namur**  
4.44 km, 3 min


 **Prenez la deuxième à droite vers Chaussée de Namur**  
61 m, 1 min


 **Tournez à gauche pour prendre Rue Bois Laiterie**  
2.27 km, 2 min


 **Tournez à gauche pour prendre Rue des Sept Meuses**  
955 m, 2 min


 **Restez à gauche pour prendre Sart à Soile**  
254 m, 1 min


 **Tournez à droite pour prendre Rue Bois Laiterie**  
1326 m, 1 min


 **Tournez à droite pour prendre Chaussée de Dinant**  
955 m, 2 min


 **Prenez le rond-point Chaussée de Namur**  
2.27 km, 2 min


 **Prenez la première à droite vers Chaussée de Namur**  
32 m, 22 s


 **Prenez le rond-point [Roundabout]**  
4.44 km, 3 min


 **Prenez la deuxième à droite vers Pont d'Anhée**  
46 m, 8 s


 **Prenez le rond-point [Roundabout]**  
140 m, 9 s


 **Prenez la première à droite vers Avenue de Champalle**  
9 m


 **Dirigez-vous à droite pour prendre Rue Georges Cousot**  
7.64 km, 7 min


 **Tournez à gauche pour prendre Froidvau**  
1480 m, 1 min


 **Restez à gauche pour prendre Rue de Vignée**  
17.05 km, 13 min


 **Tournez à gauche pour prendre N911**  
865 m, 1 min


 **Restez à droite pour prendre N911**  
2.76 km, 3 min


 **Prenez le rond-point [Roundabout]**  
9.06 km, 8 min


 **Prenez la troisième à droite vers Rue Jacquet**  
34 m, 1 min


 **Prenez le rond-point [Roundabout]**  
5.11 km, 2 min


 **Prenez la deuxième à droite vers N803**  
39 m, 12 s


 **Prenez le rond-point [Roundabout]**  
3.83 km, 3 min


 **Prenez la deuxième à droite vers Faubourg**  
28 m, 9 s


 **Prenez le rond-point [Roundabout]**  
12.19 km, 10 min


 **Prenez la première à droite vers Rue de la Fontaine**  
14 m, 20 s


 **Dirigez-vous à gauche pour prendre Rue de Lavaux**  
540 m, 1 min


 **Tournez à gauche pour prendre N826**  
8.81 km, 8 min


 **Tournez à droite pour prendre N848**  
24 m, 1 min


 **Tournez à droite pour prendre Poteau de Morhet**  
12.24 km, 11 min


 **Tournez à droite pour prendre N85**  
53 m, 1 min


 **Tournez à gauche pour prendre N848**  
1516 m, 2 min


 **Restez à gauche pour prendre Cobreville**  
1980 m, 3 min


 **Restez à droite pour prendre La Basseille**  
14.32 km, 12 min


 **Tournez à gauche pour prendre Rue de la Poste**  
5.24 km, 5 min


 **Tournez à droite pour prendre Route de Bastogne**  
287 m, 18 s


 **Tournez à gauche pour prendre N 23**  
126 m, 1 min


 **Sortez à droite pour prendre la bretelle vers Rue Wolwener Klaus**  
3.81 km, 3 min


 **Tournez à gauche pour prendre Rue Wolwener Klaus**  
145 m, 13 s


 **Tournez à droite pour prendre Route de Holtz**  
31 m, 14 s


 **Tournez à droite pour prendre Uewerpallenerstrooss**  
11.46 km, 4 min


 **Tournez à droite pour prendre Réidenerwee**  
3.17 km, 3 min


 **Prenez le rond-point [Roundabout]**  
390 m, 25 s


 **Prenez la deuxième à droite vers N 24**  
53 m, 6 s


 **Tournez à droite pour prendre Huewelerstrooss**  
2.93 km, 2 min


 **Tournez à gauche pour prendre Kraizbacherstrooss**  
3.38 km, 5 min


 **Tournez à droite pour prendre Sëllerstrooss**  
14 m, 1 min


 **Tournez à droite pour prendre [Country Road]**  
2.27 km, 3 min


 **Tournez à gauche pour prendre N 8**  
1116 m, 2 min


 **Tournez à droite pour prendre Cr 107**  
22 m, 1 min


 **Restez à droite pour prendre Rue des Sources**  
1897 m, 20 s


 **Tournez à droite pour prendre Rue de l'Église**  
227 m, 20 s


 **Tournez à gauche pour prendre [Country Road]**  
676 m, 1 min


 **Tournez à gauche pour prendre Rue de Goetzingen**  
3.81 km, 4 min


 **Tournez à gauche pour prendre Rue de Capellen**  
3.01 km, 4 min


 **Tournez à droite pour prendre Rue de Luxembourg**  
36 m, 1 min


 **Prenez le rond-point Route d'Arlon**  
1239 m, 1 min


 **Prenez la deuxième à droite vers Route d'Arlon**  
63 m, 14 s


 **Restez à gauche pour prendre Route d'Arlon**  
350 m, 25 s


 **Prenez le rond-point Route d'Arlon**  
722 m, 1 min


 **Prenez la deuxième à droite vers Route d'Arlon**  
44 m, 8 s


 **Prenez le rond-point Route d'Arlon**  
1535 m, 2 min


 **Prenez la deuxième à droite vers Route d'Arlon**  
41 m, 9 s








 **Restez à droite pour prendre Route d'Arlon**  
312 m, 28 s

 **Prenez le rond-point Route d'Arlon**  
1405 m, 2 min

 **Prenez la première à droite vers N 34**  
24 m, 9 s

 **Prenez le rond-point [Roundabout]**  
1132 m, 1 min

 **Prenez la première à droite vers Rue de Strassen**  
7 m

-  **Prenez le rond-point [Roundabout]**  
386 m, 1 min
-  **Prenez la deuxième à droite vers Route du 9 Septembre 1944**  
25 m, 11 s
-  **Prenez le rond-point E 44**  
1564 m, 1 min
-  **Prenez la troisième à droite vers Route de Longwy**  
122 m, 20 s
-  **Tournez à gauche pour prendre la bretelle [Service Road]**  
997 m, 1 min
-  **Restez à droite pour prendre la bretelle [Service Road]**  
27 m, 1 min
-  **Service Road1**