

































































































Un week-end alsacien... sans autoroute !
































Cet itinéraire vous est proposé par l'Automobile Club du Luxembourg




































































Etape 1 : Bertrange – Blienschwiller / Etape 2: Blienschwiller - Bertrange

Distance (2 jours) : 674 km






	Lux		017
	Distance totale : 674 km, Temps total : 13 h, 15 min		27 m, 8 s
	Prenez la E44 et roulez vers l'ouest		Prenez la Rond-point et roulez vers le sud-est
	3 m		2 m
	Prenez le rond-point Rond-point		Prenez la première à droite vers Route
	1686 m, 2 min		9 m
	009		Tournez à gauche pour prendre Route
	9 m, 10 s		1004 m, 1 min
	Prenez la Rond-point et roulez vers l'ouest		018
	0 m		13 m, 1 min
	Prenez la troisième à droite vers Cr163		Prenez la Route et roulez vers le sud
	116 m, 26 s		3 m
	Tournez à droite pour prendre Rue de Roedgen		Tournez à droite pour prendre Rue de Soleuvre
	2.37 km, 3 min		262 m, 23 s
	010		Prenez le rond-point Rond-point
	24 m, 17 s		1162 m, 2 min
	Prenez la Rue de Roedgen et roulez vers l'ouest		019
	6 m		13 m, 12 s
	Prenez le rond-point Rond-point		Prenez la Rond-point et roulez vers le nord-ouest
	4.91 km, 6 min		2 m
	Prenez la deuxième à droite vers Cr178		Prenez la deuxième à droite vers Rue Emile Mark
	54 m, 1 min		26 m, 7 s
	011		Tournez à gauche pour prendre Rue du Maréchal Foch
	31 m, 11 s		4.49 km, 6 min
	Prenez la Cr178 et roulez vers le sud-est		Tournez à droite pour prendre Route de Thil
	3 m		3.87 km, 5 min
	Tournez à gauche pour prendre Rue Centrale		020
	1878 m, 2 min		44 m, 1 min
	Tournez à droite pour prendre Rue de Soleuvre		Prenez la Route de Thil et roulez vers le sud-est
	211 m, 1 min		17 m
	012		Prenez le rond-point Rond-point
	48 m, 20 s		1055 m, 1 min
	Prenez la Rue de Soleuvre et roulez vers l'ouest		021
	0 m		9 m, 3 s
	Tournez à droite pour prendre Rue de Sanem		Prenez la Rond-point et roulez vers l'ouest
	3.84 km, 4 min		3 m
	013		Prenez la deuxième à droite vers Rue Honoré de Balzac
	876 m, 2 min		29 m, 2 s
	Prenez la Rue d'Esch et roulez vers le nord-ouest		Tournez à gauche pour prendre Rue Honoré de Balzac
	10 m		228 m, 28 s
	Tournez à gauche pour prendre Route		022
	10 m		48 m, 12 s
	Prenez le rond-point Rond-point		Prenez la Rue Honoré de Balzac et roulez vers le sud
	231 m, 1 min		3 m
	014		Tournez à droite pour prendre Rue Honoré de Balzac
	24 m, 7 s		4 m
	Prenez la Rond-point et roulez vers l'ouest		Tournez à gauche pour prendre Route
	3 m		1000 m, 1 min
	Prenez la première à droite vers Route		Prenez le rond-point Rond-point
	31 m, 3 s		1317 m, 2 min
	Tournez à droite pour prendre Route		023
	425 m, 1 min		18 m, 1 min
	Tournez à gauche pour prendre Route		Prenez la deuxième à droite vers Route de Bréchain la Cour
	16 m, 23 s		20 m, 4 s
	015		024
	167 m, 1 min		6.11 km, 6 min
	Prenez la Route et roulez vers le nord-ouest		Dirigez-vous à droite pour prendre Grande Rue
	6 m		4 m
	Tournez à droite pour prendre Route		Tournez à gauche pour prendre Rue du 15 au 4
	161 m, 8 s		508 m, 1 min
	Tournez à droite pour prendre Route		025
	16 m, 27 s		47 m, 20 s
	Continuez sur la N32 vers Soleuvre/Belvaux/Differdange		Prenez la Rue du 15 au 4 et roulez vers le sud-est
	191 m, 1 min		1 m
	016		Tournez à gauche pour prendre D952
	142 m, 1 min		2.30 km, 2 min
	Prenez la Route et roulez vers le sud		Tournez à droite pour prendre Rue du 11 Novembre
	23 m		4.16 km, 5 min
	Prenez le rond-point Rond-point		026
	1071 m, 1 min		114 m, 1 min






















-  Prenez la Rue du 11 Novembre et roulez vers l'est
2 m
-  Tournez à droite pour prendre Rue de la Quertille
112 m, 10 s
-  Tournez à droite pour prendre D155
570 m, 1 min
-  **027**
12 m, 14 s
-  Prenez la D155 et roulez vers l'est
1 m
-  Tournez à droite pour prendre D952
12 m
-  Tournez à droite pour prendre D156
3.05 km, 4 min
-  Prenez le rond-point Rond-point
2.64 km, 3 min
-  **028**
45 m, 22 s
-  Prenez la Rond-point et roulez vers le sud-est
1 m
-  Tournez à droite pour prendre la D643 vers Metz/Briey/Mainville
22 m, 11 s
-  **029**
101 m, 16 s
-  Prenez la Rue de Metz et roulez vers le sud
1 m
-  Tournez à droite pour prendre la D15 vers Norroy-le-Sec
891 m, 1 min
-  Tournez à droite pour prendre Rue Pasteur
3.68 km, 3 min
-  Tournez à gauche pour prendre Rue Albert Lebrun
102 m, 29 s
-  **030**
7 m, 16 s
-  Prenez la Rue Albert Lebrun et roulez vers le sud-est
2 m
-  Tournez à droite pour prendre Lotissement Haie le Loup
3.99 km, 4 min
-  **031**
40 m, 1 min
-  Prenez la Lotissement Haie le Loup et roulez vers l'ouest
2 m
-  Tournez à droite pour prendre D14 B
4.13 km, 4 min
-  **032**
240 m, 1 min
-  Prenez la D14 B et roulez vers l'ouest
2 m
-  Tournez à gauche pour prendre D14
4.08 km, 4 min
-  Tournez à gauche pour prendre Rue de Verdun
4.15 km, 4 min
-  **033**
51 m, 1 min
-  Tournez à droite pour prendre Rue de Puxe
2 m
-  Tournez à droite pour prendre Rue du Château
693 m, 1 min
-  Restez à gauche pour prendre D14
790 m, 1 min
-  Tournez à gauche pour prendre D14
2.55 km, 2 min
-  **034**
14 m, 1 min
-  Prenez la D14 et roulez vers l'est
2 m
-  Tournez à droite pour prendre D14
656 m, 1 min
-  Tournez à droite pour prendre D14
300 m, 1 min
-  **035**
32 m, 2 s
-  Prenez la D14 et roulez vers le sud-est
2 m
- **036**
5.70 km, 7 min
- Prenez la Rue Sainte-Anne et roulez vers le nord-est
1 m
- Tournez à droite pour prendre Rue Nationale
71 m, 7 s
- Tournez à gauche pour prendre Rue de Verdun
4.06 km, 4 min
- Tournez à droite pour prendre Rue de Nancy
426 m, 1 min
- Restez à gauche pour prendre D13
753 m, 1 min
- **037**
2.16 km, 2 min
-  Prenez la D13 et roulez vers le sud-est
1 m
-  Tournez à gauche pour prendre D14
3.40 km, 3 min
-  **038**
4.97 km, 6 min
-  Prenez la Rue du Commerce et roulez vers le sud-est
1 m
-  Tournez à gauche pour prendre Rue Foch
5.64 km, 7 min
-  **039**
209 m, 1 min
-  Tournez à droite pour prendre Rue Foch
290 m, 25 s
-  Restez à droite pour prendre D66
185 m, 11 s
-  **040**
24 m, 17 s
-  Tournez à droite pour prendre Rue de Nancy
293 m, 1 min
-  Tournez à gauche pour prendre la D67 vers Lorry-Mardigny/Arry
2.78 km, 3 min
-  **041**
93 m, 1 min
-  Prenez la D67 et roulez vers l'est
2 m
-  Tournez à gauche pour prendre D67
2.32 km, 3 min
-  Tournez à droite pour prendre D67
3.24 km, 4 min
-  Tournez à droite pour prendre D5
4.56 km, 4 min
-  **042**
387 m, 1 min
-  Prenez la D5 et roulez vers le sud
1 m
-  Tournez à gauche pour prendre Rue de la Fontaine
3.74 km, 3 min
-  Tournez à gauche pour prendre Rue Saint-Arnould
311 m, 28 s
-  **043**
751 m, 2 min
-  Prenez la Rue de Metz et roulez vers le sud-est
8 m
-  Tournez à droite pour prendre D70
6.85 km, 7 min
-  Restez à droite pour prendre Route de Mailly
2.81 km, 3 min
-  **044**
22 m, 4 s
-  Prenez la Route de Mailly et roulez vers le nord-est
1 m
-  Tournez à droite pour prendre D45
428 m, 1 min
-  **045**
48 m, 22 s
-  Prenez la D45 et roulez vers le sud-est
0 m
-  Tournez à droite pour prendre Rue Grande
2.12 km, 2 min
-  **046**
4.45 km, 5 min
-  Prenez la Rue du Haut Meix et roulez vers le sud-est
5 m
-  Tournez à gauche pour prendre D913
1057 m, 1 min
-  **047**
33 m, 1 min
-  Prenez la D913 et roulez vers le nord
1 m
-  Tournez à droite pour prendre D45 a
5 m
-  Tournez à droite pour prendre Rue de la Seille
421 m, 1 min
- Tournez à droite pour prendre Rue Chef d'Escadrons Coué
1463 m, 2 min
- Restez à gauche pour prendre Rue des Templiers
389 m, 1 min
- Tournez à droite pour prendre D21 a
4.08 km, 4 min
- Tournez à droite pour prendre D77
922 m, 1 min
- Tournez à gauche pour prendre Rue de Manhoue
1245 m, 2 min
- **048**
60 m, 1 min


































-  **Prenez la Rue de Manhoue et roulez vers l'est**
6 m
-  **Prenez le rond-point Rond-point**
4.20 km, 4 min
-  **Prenez la troisième à droite vers Rue du Baron Charles de Vincent**
28 m, 12 s
-  **Tournez à droite pour prendre Rue Saint-Laurent**
1933 m, 2 min
-  **049**
15 m, 5 s
-  **Prenez la Rue Saint-Laurent et roulez vers le sud**
2 m
-  **Tournez à droite pour prendre Rue de l'Église**
1978 m, 2 min
-  **050**
177 m, 28 s
-  **Tournez à droite pour prendre Rue de Moncel**
37 m, 5 s
-  **Tournez à droite pour prendre Rue Saint-Pierre**
2.40 km, 3 min
-  **051**
69 m, 1 min
-  **Tournez à droite pour prendre Rue de Lorraine**
2 m
-  **Tournez à gauche pour prendre la D80 vers Somerville/Bezange la Gde/Arracourt**
146 m, 28 s
-  **052**
53 m, 1 min
-  **Prenez la Rue du Colonel Driant et roulez vers le sud**
1 m
-  **Dirigez-vous à gauche pour prendre Lotissement Le Frêne**
207 m, 18 s
-  **Tournez à gauche pour prendre Route d'Arracourt**
177 m, 16 s
-  **053**
212 m, 23 s
-  **Prenez la Route d'Arracourt et roulez vers le sud-est**
2 m
-  **Tournez à droite pour prendre Rue Haute**
4.71 km, 4 min
-  **Tournez à gauche pour prendre Grande Rue**
5.66 km, 5 min
-  **054**
112 m, 18 s
-  **Prenez la Grande Rue et roulez vers le nord-est**
0 m
-  **Tournez à droite pour prendre D23**
670 m, 1 min
-  **Tournez à droite pour prendre Rue de Bezange**
4.26 km, 4 min
-  **055**
146 m, 27 s
-  **Prenez la Rue de Bezange et roulez vers le sud-est**
5 m
-  **Dirigez-vous à gauche pour prendre D23**
3.09 km, 3 min
-  **056**
644 m, 1 min
-  **Prenez la Grande Rue et roulez vers le sud**
3 m
-  **Tournez à gauche pour prendre Quartier de l'Écluse**
2.67 km, 3 min
-  **Tournez à gauche pour prendre Quartier de l'Écluse**
3.12 km, 4 min
-  **Tournez à droite pour prendre Route**
1654 m, 2 min
-  **Tournez à droite pour prendre Rue du Moulin**
1946 m, 2 min
-  **Tournez à gauche pour prendre D89**
30 m, 14 s
-  **057**
21 m, 1 min
-  **Tournez à gauche pour prendre D89**
7.55 km, 7 min
-  **058**
13 m, 1 min
-  **Prenez la D89 et roulez vers le nord-est**
1 m
-  **Tournez à gauche pour prendre Route d'Avricourt**
2.82 km, 3 min
-  **Tournez à droite pour prendre D90**
2.33 km, 3 min
-  **059**
16 m, 20 s
-  **Prenez la D90 et roulez vers le sud-est**
6 m
- **Tournez à droite pour prendre Grand Rue**
5.14 km, 5 min
-  **Tournez à gauche pour prendre la D90 vers Strasbourg/**
165 m, 1 min
-  **060**
20 m, 29 s
-  **Prenez la Route de Hattigny et roulez vers le sud-est**
3 m
-  **Tournez à gauche pour prendre Rue de Lorquin**
4.41 km, 4 min
-  **061**
281 m, 1 min
-  **Prenez la Rue de Lorquin et roulez vers le nord-est**
2 m
-  **Tournez à droite pour prendre D90**
584 m, 1 min
-  **062**
1588 m, 2 min
-  **Prenez la Rue Principale et roulez vers le nord-ouest**
3 m
-  **Tournez à droite pour prendre Rue Principale**
14 m
-  **063**
1687 m, 2 min
-  **Prenez la Grand'Rue et roulez vers le sud-est**
0 m
-  **Tournez à gauche pour prendre Grand'Rue**
59 m, 5 s
-  **Tournez à droite pour prendre Rue du Donon**
189 m, 19 s
-  **064**
76 m, 1 min
-  **Prenez la Rue du Donon et roulez vers le nord**
2 m
-  **Prenez le rond-point Rond-point**
232 m, 21 s
-  **Prenez la deuxième à droite vers D41**
21 m, 15 s
-  **Tournez à droite pour prendre D96 G**
1973 m, 3 min
-  **Tournez à droite pour prendre D96**
2.70 km, 2 min
-  **Tournez à gauche pour prendre D993**
839 m, 1 min
-  **Tournez à gauche pour prendre D993**
14.77 km, 13 min
-  **Tournez à gauche pour prendre Col du Donon**
4.04 km, 4 min
-  **065**
7 m, 1 min
-  **Prenez la Col du Donon et roulez vers l'est**
1 m
-  **Tournez à droite pour prendre D392**
3.01 km, 3 min
-  **Tournez à droite pour prendre D392**
24 m, 17 s
-  **Tournez à droite pour prendre Rue du Général de Gaulle**
6.22 km, 7 min
-  **066**
815 m, 2 min
-  **Prenez la D1420 et roulez vers le sud**
3 m
-  **Prenez le rond-point Rond-point**
183 m, 13 s
-  **Prenez la première à droite vers D1420**
34 m, 11 s
-  **067**
45 m, 8 s
-  **Prenez la D1420 et roulez vers le sud-est**
0 m
-  **Tournez à droite pour prendre Rue de la Gare**
1281 m, 1 min
-  **068**
16 m, 21 s
-  **Prenez la Rue de la Gare et roulez vers le sud-est**
4 m
-  **069**
1713 m, 2 min
-  **Prenez la Route de Rothau et roulez vers le sud-est**
8 m
-  **Tournez à gauche pour prendre D130**
961 m, 1 min
-  **Tournez à gauche pour prendre D130**
2.24 km, 3 min
-  **070**
21 m, 17 s
-  **Prenez la D130 et roulez vers le nord**
2 m

































	Tournez à droite pour prendre D130 1782 m, 1 min		Tournez à gauche pour prendre Col D Urbeis 2.80 km, 3 min
	Tournez à gauche pour prendre D130 619 m, 1 min		Tournez à droite pour prendre D23 3.37 km, 4 min
	Tournez à gauche pour prendre D130 6.84 km, 6 min		Tournez à gauche pour prendre Rue de la Croisette 8.07 km, 8 min
	Restez à droite pour prendre D130 725 m, 1 min		Prenez le rond-point Rond-point 2.48 km, 4 min
	071 27 m		Tournez à droite pour prendre la D420 vers Frapelle/Vallée de la Fave 8 m, 10 s
	Prenez la D130 et roulez vers l'est 0 m		081 16 m, 11 s
	Prenez le rond-point Rond-point 4.05 km, 3 min		Prenez la Route de Provenchères et roulez vers le nord-ouest 3 m
	Prenez la deuxième à droite vers D426 18 m, 19 s		Tournez à gauche pour prendre Chemin de la Forge 7.01 km, 8 min
	072 22 m, 17 s		Tournez à droite pour prendre Rue Georges Minette 215 m, 11 s
	Prenez la D426 et roulez vers l'ouest 4 m		082 72 m, 1 min
	Tournez à gauche pour prendre Rue Sainte-Odile 3.00 km, 3 min		Prenez la Rue Georges Minette et roulez vers le sud-est 3 m
	Tournez à gauche pour prendre Rue Principale 152 m, 22 s		Prenez la bretelle N59 à droite vers Épinal/Nancy 388 m, 27 s
	073 8.71 km, 8 min		Prenez la bretelle D415 à droite vers Saint-Dié/Saulcy S/M/Gérardmer/Ste Marguerite 2.79 km, 2 min
	Prenez la Rue Deharbe et roulez vers le sud-est 3 m		083 46 m, 2 s
	Tournez à droite pour prendre Rue du Maréchal Foch 247 m, 28 s		Prenez la Bretelle d'Accès et roulez vers l'ouest 3 m
	Dirigez-vous à droite pour prendre D253 696 m, 1 min		Continuez vers Saulcy S/M/Gérardmer 196 m, 12 s
	Restez à droite pour prendre D253 490 m, 24 s		Tournez à gauche pour prendre D415 12 m, 3 s
	Tournez à gauche pour prendre D35 1779 m, 2 min		Prenez le rond-point Rond-point 3.00 km, 3 min
	Tournez à droite pour prendre Route du Vin 962 m, 2 min		084 17 m, 6 s
	Tournez à droite pour prendre Route du Vin 1255 m, 1 min		Tournez à droite pour prendre la D415 vers Colmar/St Léonard/Anould/Gérardmer 20 m, 2 s
	Tournez à droite pour prendre Route des Vins 1815 m, 2 min		Prenez le rond-point Rond-point 2.45 km, 3 min
	074 351 m, 1 min		085 19 m, 13 s
	Prenez la Route des Vins et roulez vers le sud-est 3 m		Tournez à droite pour prendre la D415 vers Colmar/Anould/Gérardmer 28 m, 10 s
	075 115 m, 18 s		Tournez à droite pour prendre Rue Georges de La Tour 1048 m, 1 min
	Tournez à gauche pour prendre D253 2.31 km, 2 min		086 24 m, 1 min
	076 757 m, 1 min		Prenez la Rue Georges de La Tour et roulez vers l'est 13 m
	Prenez la D203 et roulez vers l'ouest 0 m		Tournez à droite pour prendre Rue de Saint-Dié 11 m
	Prenez le rond-point Rond-point 2.46 km, 3 min		Prenez le rond-point Rond-point 2.16 km, 4 min
	Prenez la première à droite vers D203 23 m, 23 s		087 21 m, 12 s
	Tournez à gauche pour prendre Rue du Giessen 2.45 km, 2 min		Prenez la Rond-point et roulez vers le sud 3 m
	Prenez le rond-point Rond-point 69 m, 1 min		Tournez à droite pour prendre la D8 vers Gerbépal/Corcieux/Gérardmer 7 m
	077 13 m, 29 s		088 5.59 km, 6 min
	Prenez la deuxième à droite vers Rue du Giessen 27 m, 7 s		Prenez la Route de Gérardmer et roulez vers le sud 5 m
	078 1080 m, 2 min		Prenez le rond-point Rond-point 8.08 km, 9 min
	Prenez la Rue de l'Église et roulez vers le sud 1 m		Prenez la deuxième à droite vers D417 30 m, 18 s
	Tournez à droite pour prendre Rue de la Vieille Forge 197 m, 17 s		089 26 m, 12 s
	Prenez le rond-point Rond-point 1620 m, 2 min		Prenez le rond-point Rond-point 588 m, 1 min
	079 10 m, 7 s		Prenez la deuxième à droite vers Boulevard de Colmar 48 m, 19 s
	Prenez la Rond-point et roulez vers le nord 1 m		090 16 m, 16 s
	Prenez la deuxième à droite vers D97 25 m, 4 s		Prenez la Boulevard de Colmar et roulez vers l'ouest 2 m
	Tournez à gauche pour prendre Rue Principale 1509 m, 1 min		091 1262 m, 2 min
	080 71 m, 4 s		Prenez la Boulevard de Saint-Dié et roulez vers le sud-est 4 m
	Prenez la Rue Principale et roulez vers l'ouest 0 m		092 128 m, 11 s
	Tournez à droite pour prendre Rue Principale 4.13 km, 5 min		














	Prenez la Boulevard d'Alsace et roulez vers le sud-est 2 m		Tournez à gauche pour prendre Route 513 m, 1 min
	Tournez à gauche pour prendre Rue de Lorraine 350 m, 1 min		Tournez à droite pour prendre Avenue de Saint-Dié 29 m, 11 s
	Tournez à droite pour prendre Boulevard Kelsch 96 m, 29 s		Prenez le rond-point Rond-point 367 m, 1 min
	093 317 m, 1 min		Prenez la troisième à droite vers D420 76 m, 20 s
	Prenez la Boulevard Kelsch et roulez vers le sud-est 3 m		Prenez le rond-point Rond-point 126 m, 22 s
	Tournez à droite pour prendre Rue François Mitterrand 527 m, 1 min		Prenez la première à droite vers D420 82 m, 22 s
	Prenez le rond-point Rond-point 38 m, 19 s		101 35 m, 16 s
	094 10 m, 9 s		Prenez la D420 et roulez vers le sud-est 3 m
	Prenez la troisième à droite vers Avenue du 19 Novembre 27 m, 19 s		Prenez le rond-point Rond-point 32 m, 2 s
	Tournez à droite pour prendre Rue de la 3ème D.I.a. et du 2ème R.S.a. 73 m, 11 s		Prenez la bretelle N57 à droite vers Nancy/Neufchâteau/Jeuxey/ 56 m, 25 s
	095 42 m, 13 s		102 27 m, 15 s
	Prenez la Rue de la 3ème D.I.a. et du 2ème R.S.a. et roulez vers le sud-est 4 m		Prenez la Bretelle d'Accès et roulez vers le nord-ouest 4 m
	Tournez à droite pour prendre Avenue du 19 Novembre 38 m, 3 s		Prenez la bretelle D46 à droite vers Jeuxey/Rambervillers 705 m, 28 s
	Prenez le rond-point Rond-point 296 m, 1 min		Prenez le rond-point Rond-point 720 m, 1 min
	Prenez la troisième à droite vers Route d'Épinal 49 m, 21 s		Prenez la deuxième à droite vers Rue du Saut le Cerf 48 m, 15 s
	Prenez le rond-point Rond-point 2.08 km, 2 min		Tournez à gauche pour prendre Route de Dogneville 536 m, 1 min
	Prenez la première à droite vers Route d'Épinal 51 m, 12 s		Dirigez-vous à gauche pour prendre Route de Jeuxey 1219 m, 2 min
	Tournez à droite pour prendre Route de Liezey 3.41 km, 3 min		Tournez à droite pour prendre Rue d'Épinal 2.30 km, 3 min
	Tournez à gauche pour prendre Route de Gérardmer 2.44 km, 3 min		Prenez le rond-point Rond-point 8.31 km, 9 min
	096 252 m, 1 min		Prenez la deuxième à droite vers Rue des Fours à Chaux 67 m, 1 min
	Prenez la D50 et roulez vers le nord-ouest 2 m		Tournez à gauche pour prendre D10 367 m, 28 s
	Tournez à gauche pour prendre Place du Centre 33 m, 3 s		Prenez le rond-point Rond-point 4.75 km, 4 min
	Tournez à gauche pour prendre Route de la Racine 3.76 km, 4 min		Prenez la quatrième à droite vers Rue du Treizième Bataillon du Génie 37 m, 11 s
	097 332 m, 16 s		Tournez à droite pour prendre Rue de l'Estrey 437 m, 1 min
	Prenez la Route de la Racine et roulez vers le nord 2 m		Tournez à droite pour prendre Rue de Lorraine 601 m, 1 min
	Tournez à gauche pour prendre Rue de la Mairie 13.02 km, 13 min		Prenez le rond-point Rond-point 1028 m, 2 min
	098 25 m, 1 min		Tournez à droite pour prendre la D157 vers Nancy/Vincey/Charmes 116 m, 1 min
	Prenez la Rue de la Mairie et roulez vers le sud-est 3 m		Prenez le rond-point Rond-point 6.88 km, 7 min
	Prenez le rond-point Rond-point 4.54 km, 5 min		Prenez la deuxième à droite vers Rue Claude Barrès 49 m, 24 s
	099 15 m, 11 s		Tournez à droite pour prendre D570 3.33 km, 5 min
	Prenez la Rond-point et roulez vers l'ouest 2 m		Tournez à gauche pour prendre Rue du Moulin 4.07 km, 5 min
	Prenez la deuxième à droite vers D11 39 m		Tournez à droite pour prendre D904 39 m, 1 min
	Tournez à droite pour prendre Route de Gérardmer 12.56 km, 11 min		103 2.28 km, 3 min
	Tournez à gauche pour prendre Route 46 m, 1 min		Tournez à droite pour prendre D904 211 m, 12 s
	Tournez à droite pour prendre la bretelle Rond-point 361 m, 1 min		Tournez à droite pour prendre D904 4.46 km, 4 min
	Prenez le rond-point Rond-point 14 m, 1 min		Tournez à gauche pour prendre Avenue de la Gare 9.54 km, 9 min
	Prenez la première à droite vers D420 43 m, 12 s		Tournez à droite pour prendre Place de l'Hôtel de Ville 261 m, 29 s
	Tournez à droite pour prendre Route de Gérardmer 356 m, 1 min		Tournez à droite pour prendre Rue Jean-Baptiste Salle 281 m, 1 min
	100 198 m, 1 min		104 29 m, 12 s
	Prenez la Route de Gérardmer et roulez vers le sud 1 m		Prenez la Rue Jean-Baptiste Salle et roulez vers le nord-ouest 1 m
	Tournez à droite pour prendre D11 41 m, 2 s		Tournez à gauche pour prendre D4 10.05 km, 10 min
	Tournez à droite pour prendre Chemin du Petit-Poucet 1155 m, 2 min		105 423 m, 1 min
	Prenez le rond-point Rond-point 469 m, 1 min		Prenez la Rue Jeanne d'Arc et roulez vers l'ouest 1 m
	Prenez la première à droite vers Avenue de Saint-Dié 10 m, 9 s		

 **Tournez à droite pour prendre Route**
 3.57 km, 3 min
106
 644 m, 1 min
Prenez la Route et roulez vers le nord-ouest
 0 m
 **Tournez à droite pour prendre Rue Étienne Olry**
 2.13 km, 3 min
 **Tournez à gauche pour prendre Grande Rue**
 60 m, 1 min
107
 106 m, 1 min
Prenez la Grande Rue et roulez vers le nord-ouest
 3 m
 **Tournez à droite pour prendre Rue de la Mairie**
 2.19 km, 3 min
108
 165 m, 28 s
 **Tournez à gauche pour prendre Rue d'Étienne**
 5 m
 **Tournez à droite pour prendre D11**
 2.85 km, 3 min
109
 714 m, 2 min
Prenez la Rue Houdevaux et roulez vers le nord-ouest
 4 m
110
 3.00 km, 3 min
Prenez la Route de Bulligny et roulez vers le nord-est
 4 m
 **Tournez à gauche pour prendre Route**
 1660 m, 2 min
 **Tournez à gauche pour prendre Rue Léopold Cabret**
 68 m, 6 s
111
 18 m, 13 s
 **Tournez à droite pour prendre D11**
 1897 m, 2 min
 **Tournez à gauche pour prendre D11**
 303 m, 1 min
 **Tournez à droite pour prendre Rue de la Gare**
 1458 m, 2 min
112
 95 m, 1 min
Prenez la Rue de la Gare et roulez vers le nord-est
 4 m
 **Tournez à gauche pour prendre D11**
 1473 m, 2 min
113
 1281 m, 3 min
Prenez la D11 et roulez vers l'ouest
 4 m
 **Tournez à droite pour prendre Rue de Toul**
 962 m, 1 min
 **Prenez la bretelle à gauche vers St Dizier**
 1801 m, 2 min
 **Prenez la bretelle D36 à droite vers Pagny S/Meuse**
 5.68 km, 4 min
114
 169 m, 9 s
Prenez la Bretelle d'Accès et roulez vers l'ouest
 1 m
 **Prenez le rond-point Rond-point**
 208 m, 13 s
 **Prenez la troisième à droite vers Ancienne Route de Paris à Strasbourg**
 55 m, 1 min
115
 18 m, 11 s
Prenez la Ancienne Route de Paris à Strasbourg et roulez vers le nord-ouest
 4 m
 **Tournez à gauche pour prendre D36**
 2.42 km, 3 min
 **Prenez le rond-point Rond-point**
 1344 m, 2 min
116
 12 m, 5 s
Prenez la première à droite vers Route
 3 m
 **Tournez à droite pour prendre D36**
 3.94 km, 3 min
117
 45 m, 1 min
Prenez la D36 et roulez vers le nord
 2 m
 **Tournez à droite pour prendre Grande Rue**
 3.88 km, 4 min

 **Tournez à gauche pour prendre D908**
 2.95 km, 3 min
118
 14 m, 1 min
Prenez la D908 et roulez vers le nord-ouest
 2 m
 **Tournez à droite pour prendre Rue Saint-Léger**
 3.82 km, 4 min
119
 649 m, 1 min
Prenez la D908 et roulez vers le nord
 3 m
 **Prenez le rond-point Rond-point**
 6.54 km, 5 min
120
 13 m, 23 s
Prenez la Rond-point et roulez vers le nord-est
 1 m
 **Prenez la troisième à droite vers Route de Nancy**
 46 m, 26 s
 **Tournez à droite pour prendre Rue Bel Skinner**
 567 m, 1 min
 **Tournez à droite pour prendre Ruelle du Presbytère**
 84 m, 28 s
121
 42 m, 19 s
Prenez la Ruelle du Presbytère et roulez vers l'est
 5 m
 **Tournez à droite pour prendre Place d'Holyoke**
 61 m, 5 s
 **Tournez à droite pour prendre Place d'Holyoke**
 41 m, 20 s
 **Tournez à droite pour prendre Rue Bel Skinner**
 112 m, 1 min
122
 10 m, 20 s
Prenez la Rue Bel Skinner et roulez vers le sud
 5 m
 **Tournez à gauche pour prendre Place d'Holyoke**
 5 m
 **Prenez le rond-point Rond-point**
 567 m, 2 min
123
 14 m, 11 s
Prenez la Rond-point et roulez vers le sud-est
 2 m
 **Prenez la troisième à droite vers D908**
 50 m, 26 s
 **Tournez à gauche pour prendre Voie Romaine**
 5.01 km, 5 min
124
 63 m, 1 min
Prenez la Voie Romaine et roulez vers l'ouest
 2 m
 **Tournez à droite pour prendre D3**
 2.33 km, 2 min
125
 51 m, 1 min
Prenez la D3 et roulez vers le nord-est
 15 m
 **Tournez à droite pour prendre Rue des Lilas**
 9.82 km, 9 min
 **Tournez à gauche pour prendre D3 a**
 6.98 km, 7 min
126
 204 m, 1 min
Prenez la D3 a et roulez vers l'ouest
 1 m
 **Tournez à gauche pour prendre D31**
 12.36 km, 11 min
 **Tournez à droite pour prendre D159**
 3.10 km, 3 min
 **Tournez à gauche pour prendre Rue Principale**
 3.31 km, 4 min
 **Tournez à gauche pour prendre D903**
 528 m, 1 min
 **Restez à droite pour prendre D24**
 11 m, 21 s
127
 9 m
Prenez la D24 et roulez vers le nord-ouest
 1 m

 **Tournez à droite pour prendre Rue Basse**
 8.79 km, 9 min
128
 10 m, 8 s
 **Prenez la Rue Basse et roulez vers le nord-ouest**
 5 m
 **Prenez le rond-point Rond-point**
 869 m, 1 min
 **Tournez à droite pour prendre la D24 vers Damvillers/Damloup**
 81 m, 1 min
 **Tournez à gauche pour prendre D65**
 10.70 km, 10 min
 **Tournez à gauche pour prendre Rue du Couvent**
 2.59 km, 3 min
129
 44 m, 20 s
 **Prenez la Rue du Couvent et roulez vers le nord**
 4 m
 **Tournez à droite pour prendre Rue de la Libération**
 61 m, 5 s
130
 41 m, 1 min
 **Prenez la Route de Billy et roulez vers le sud-est**
 2 m
 **Dirigez-vous à gauche pour prendre D196**
 4.14 km, 3 min
131
 1772 m, 1 min
 **Prenez la D196 et roulez vers l'est**
 1 m
 **Tournez à gauche pour prendre Rue du Pont**
 4.14 km, 4 min
 **Tournez à droite pour prendre Rue des Juifs**
 68 m, 14 s
 **Restez à gauche pour prendre D105**
 592 m, 1 min
 **Tournez à gauche pour prendre Rue Raymond Poincaré**
 3.11 km, 3 min
 **Tournez à gauche pour prendre D105**
 419 m, 1 min
132
 31 m, 23 s
 **Prenez la D105 et roulez vers le nord**
 2 m
 **Tournez à gauche pour prendre Rue Philippe Vayringe**
 2.48 km, 2 min
 **Tournez à droite pour prendre la D105 vers St Pierrevilliers/Pierrepont**
 123 m, 1 min
133
 86 m, 26 s
 **Prenez la Rue Jean de Metz et roulez vers l'est**
 2 m
 **Tournez à droite pour prendre Route**
 6.96 km, 6 min
134
 201 m, 1 min
 **Prenez la Route et roulez vers l'ouest**
 5 m
 **Tournez à droite pour prendre Rue de Lorraine**
 196 m, 17 s
 **Tournez à droite pour prendre Place de la Victoire**
 2.43 km, 3 min
 **Tournez à droite pour prendre Place de la Victoire**
 90 m, 18 s
135
 872 m, 1 min
 **Prenez la Route Nationale et roulez vers le nord-ouest**
 1 m
 **Tournez à droite pour prendre D125**
 37 m, 2 s
 **Tournez à droite pour prendre Route de Pierrepont**
 4.11 km, 4 min
 **Tournez à gauche pour prendre D25**
 2.13 km, 2 min
136
 139 m, 1 min
 **Tournez à droite pour prendre Rue Haute**
 187 m, 1 min
 **Tournez à droite pour prendre Rue Haute**
 92 m, 14 s
 **Restez à gauche pour prendre D125 a**
 946 m, 2 min
137
 237 m, 11 s
 **Prenez la D125 a et roulez vers le nord-est**
 4 m

 **Tournez à gauche pour prendre D952**
 2.12 km, 2 min
 **Tournez à droite pour prendre Route Nationale**
 1675 m, 3 min
 **Tournez à gauche pour prendre Route de Hussigny**
 424 m, 1 min
138
 86 m, 1 min
 **Prenez la Route de Hussigny et roulez vers l'est**
 1 m
 **Tournez à gauche pour prendre D26**
 4.26 km, 5 min
 **Tournez à droite pour prendre Rue de la Gare**
 815 m, 2 min
139
 26 m, 12 s
 **Prenez la Rue de la Gare et roulez vers le nord-ouest**
 3 m
 **Restez à droite pour prendre Cr174**
 2.17 km, 2 min
 **Prenez le rond-point Rond-point**
 2.30 km, 4 min
 **Prenez la deuxième à droite vers Rue Emile Mark**
 38 m, 26 s
140
 37 m, 10 s
 **Prenez la Rue Emile Mark et roulez vers l'est**
 3 m
 **Tournez à gauche pour prendre Rue Woïwer**
 1127 m, 2 min
 **Tournez à droite pour prendre Route**
 271 m, 1 min
 **Prenez le rond-point Rond-point**
 1004 m, 2 min
 **Prenez la troisième à droite vers Route**
 128 m, 1 min
 **Tournez à gauche pour prendre Route**
 1004 m, 1 min
 **Tournez à droite pour prendre Allée**
 36 m, 1 min
141
 28 m, 1 min
 **Prenez la Allée et roulez vers le sud-est**
 3 m
 **Tournez à gauche pour prendre Route**
 26 m
 **Tournez à droite pour prendre Route**
 36 m, 1 min
 **Prenez le rond-point Rond-point**
 1004 m, 2 min
142
 25 m, 7 s
 **Prenez la Rond-point et roulez vers le sud-est**
 2 m
 **Prenez la deuxième à droite vers Route**
 71 m, 9 s
143
 1070 m, 1 min
 **Prenez la Route et roulez vers le nord**
 22 m
144
 183 m, 1 min
 **Prenez la Route et roulez vers le nord-est**
 17 m
 **Prenez le rond-point Rond-point**
 592 m, 1 min
145
 21 m, 12 s
 **Prenez la Rond-point et roulez vers l'est**
 2 m
 **Prenez la deuxième à droite vers Route**
 37 m, 6 s
146
 230 m, 24 s
 **Prenez la Route et roulez vers le nord-est**
 13 m
 **Tournez à droite pour prendre Rue d'Esch**
 14 m
147
 865 m, 2 min
 **Tournez à gauche pour prendre Rue de Limpach**
 15 m
 **Tournez à gauche pour prendre Rue Centrale**
 3.89 km, 5 min
148
 103 m, 1 min

-  **Tournez à gauche pour prendre Rue Centrale**
3.89 km, 5 min
-  **148**
103 m, 1 min
-  **Prenez la Rue Centrale et roulez vers le nord**
3 m
-  **Tournez à droite pour prendre Rue de Reckange**
110 m, 10 s
-  **Prenez le rond-point Rond-point**
1907 m, 2 min
-  **149**
25 m, 21 s
-  **Prenez la Rond-point et roulez vers l'est**
6 m
-  **Prenez la deuxième à droite vers Cr178**
32 m, 9 s
-  **LUXEMB**
47 m, 12 s
-  **Tournez à gauche pour prendre Rue de la Gare**
4.89 km, 6 min
-  **Prenez le rond-point Rond-point**
2.38 km, 3 min
-  **Prenez la première à droite vers E44**
29 m, 8 s
-  **151**
1684 m, 2 min