

## Sarre et Lorraine

Cet itinéraire vous est proposé par l'Automobile Club du Luxembourg











jour 1 : ACL Bertrange à Abreschwiller - 337 km / Jour 2 : Abreschwiller à Domaine d'Orient - 330 km

Jour 3 : Domaine d'Orient à ACL Bertrange - 330 km

### JOUR 1 - ACL Bertrange à Abreschwiller
















	ACL				Tournez à droite pour prendre Dorfstraße	2.64 km	52.9 km
	Prenez la Route de Longwy et roulez vers le sud				Restez à gauche pour prendre L133	125 m	53.0 km
	Tournez à droite pour prendre E44	29 m	29 m		Tournez à droite vers Mettlach/Weiten	1981 m	55.0 km
	Prenez le rond-point Rond-point	994 m	1.0 km		Tournez à gauche pour prendre Maximinstraße	151 m	55.1 km
	Prenez la troisième à droite vers Cr163	120 m	1.1 km		Tournez à droite pour prendre An den Kalköfen	581 m	55.7 km
	120 Rue de la Gare	2.14 km	3.3 km		Tournez à gauche pour prendre Hammer Weg	3.63 km	59.3 km
	Prenez la Rue de la Gare et roulez vers le sud	4 m	3.3 km		Tournez à droite pour prendre B51	3.18 km	62.5 km
	Tournez à droite pour prendre Rue de la Gare	1604 m	4.9 km		Tournez à gauche vers Saarhölzbach	8.58 km	71.1 km
	Tournez à droite pour prendre Rue de Cessange	301 m	5.2 km		Tournez à gauche pour prendre Bachstraße	770 m	71.8 km
	Tournez à gauche pour prendre Rue du Lavoir	55 m	5.2 km		Tournez à droite pour prendre L375	4.05 km	75.9 km
	Dirigez-vous à gauche pour prendre Rue de Bettembourg	408 m	5.7 km		Tournez à gauche vers Wadern/Losheim	2.40 km	78.3 km
	Restez à gauche pour prendre Rue de Bettembourg	233 m	5.9 km		Tournez à droite pour prendre B268	8.85 km	87.1 km
	Tournez à gauche pour prendre Route d'Esch	5.33 km	11.2 km		Continuez sur la B268 vers Saarbrücken/Wadern/Schmel	5.35 km	92.5 km
	Tournez à gauche pour prendre Route de Dudelange	500 m	11.7 km		Prenez le rond-point Rond-point	3.99 km	96.5 km
	Tournez à droite pour prendre Rue de la Gare	540 m	12.3 km		Tournez à droite pour prendre la B268 vers Saarbrücken/	16 m	96.5 km
	Prenez le rond-point Rond-point	468 m	12.7 km		Continuez sur la B268 vers Saarbrücken/Schmelz	1703 m	98.2 km
	Prenez la première à droite vers N13	29 m	12.8 km		Continuez sur la B268 vers Saarbrücken/Schmelz	1965 m	100 km
	Prenez le rond-point Rond-point	871 m	13.6 km		Continuez vers A1/Theley/Hasborn/Limbach	517 m	101 km
	Prenez la deuxième à droite vers Route de Mondorf	40 m	13.7 km		Tournez à gauche pour prendre Schattertriesch	101 m	101 km
	Prenez le rond-point Rond-point	1677 m	15.3 km		Tournez à gauche pour prendre Lindscheider Straße	5.76 km	107 km
	Tournez à droite vers Remich/Mondorf/Frisange/Hellange	62 m	15.4 km		Tournez à droite vers Tholey	6.20 km	113 km
	Prenez le rond-point Rond-point	15.68 km	31.1 km		Tournez à gauche pour prendre Theeltalstraße	493 m	113 km
	Tournez à droite pour prendre la E29 vers Saarbrücken/R	31 m	31.1 km		Tournez à gauche vers Oberthal/Theley	1439 m	115 km
	Prenez le rond-point Rond-point	4.45 km	35.6 km		Tournez à droite vers St. Wendel/Tholey	2.50 km	117 km
	Tournez à droite pour prendre la B419 vers Trier/Wincher	64 m	35.6 km		Tournez à droite vers Lebach/St. Wendel/Tholey	925 m	118 km
	Tournez à droite vers Saarburg/Kreuzweiler	1256 m	36.9 km		Continuez vers Lebach/St. Wendel/Tholey	191 m	118 km
	Tournez à droite pour prendre Dittlingen	7.38 km	44.3 km		Prenez le rond-point Rond-point	1720 m	120 km
	Tournez à droite pour prendre Kirchstraße	1038 m	45.3 km		Tournez à droite pour prendre la B269 vers St. Wendel/Al	47 m	120 km
	Tournez à droite pour prendre Raiffeisenstraße	159 m	45.5 km		Continuez sur la B269 vers St. Wendel/Alsweiler	402 m	120 km
	Tournez à droite pour prendre B407	2.44 km	47.9 km		Prenez le rond-point Rond-point	2.67 km	123 km
	Tournez à gauche vers Freudenburg	2.30 km	50.2 km		Tournez à droite pour prendre la B269 vers St. Wendel/W	40 m	123 km
	Tournez à droite pour prendre Dorfstraße	2.64 km	52.9 km		Continuez vers St. Wendel	2.47 km	126 km
					Prenez le rond-point Rond-point	3.25 km	129 km









	Tournez à droite pour prendre la B269 vers St. Wendel/Ci	51 m	129 km		Prenez la K13 et roulez vers le sud-est	0 m	199 km
	Prenez le rond-point Rond-point	627 m	130 km		Continuez vers Großsteinhausen/Kleinsteinhausen	864 m	199 km
	Tournez à droite vers Zentrum	30 m	130 km		Tournez à gauche pour prendre L477	147 m	200 km
	Prenez le rond-point Rond-point	123 m	130 km		Tournez à droite pour prendre L478	2.23 km	202 km
	Tournez à droite vers Zentrum	41 m	130 km		Dirigez-vous à gauche pour prendre L478	1288 m	203 km
	Tournez à droite vers Luxembourg	1302 m	131 km		Tournez à gauche pour prendre L478	677 m	204 km
	Tournez à gauche pour prendre Bahnhofstraße	158 m	131 km		Tournez à gauche pour prendre K81	235 m	204 km
	Restez à gauche pour prendre L131	246 m	131 km		Tournez à droite pour prendre Riedelberg-Tal	606 m	205 km
	Tournez à gauche pour prendre Zum Rondell	487 m	132 km		Tournez à droite pour prendre Rue du Stade	9.05 km	214 km
	Tournez à droite pour prendre Ostertalstraße	141 m	132 km		Prenez le rond-point Rond-point	11.99 km	226 km
	Prenez la L307 et roulez vers l'est	0 m	136 km		Prenez la deuxième à droite vers Place Général Bizot	32 m	226 km
	Continuez vers Saal	1296 m	138 km		Prenez le rond-point Rond-point	345 m	226 km
	Tournez à droite pour prendre Paul-Gerhardt-Straße	135 m	138 km		Prenez la première à droite vers Rue des Tilleuls	29 m	226 km
	Tournez à droite pour prendre Saaler Straße	100 m	138 km		Prenez le rond-point Rue des Tilleuls	368 m	226 km
	Tournez à gauche pour prendre Kuseler Straße	354 m	138 km		Prenez la deuxième à droite vers Rue des Tilleuls	32 m	226 km
	Tournez à gauche vers Neunkirchen/Wiebelskirchen/Laut	4.13 km	142 km		Tournez à gauche pour prendre Rue Général Schneider	361 m	227 km
	Tournez à gauche pour prendre Schulstraße	575 m	143 km		Tournez à droite pour prendre Rue de la Paix	77 m	227 km
	Tournez à droite pour prendre Mühleckstraße	2.52 km	145 km		Tournez à gauche pour prendre Rue de la Paix	49 m	227 km
	Continuez vers Breitenbach	82 m	145 km		Continuez sur la D662 vers Rohrbach les B./Lemberg/Ing	1473 m	228 km
	Tournez à gauche pour prendre Breitenbacher Straße	30 m	145 km		Tournez à gauche pour prendre la D37 vers Ingwiller/Lem	1047 m	230 km
	Tournez à droite pour prendre Waldmohrer Straße	1812 m	147 km		Tournez à droite pour prendre Rue du Moulin Vollach	23.92 km	253 km
	Tournez à gauche pour prendre Waldmohrer Straße	177 m	147 km		Prenez le rond-point Rond-point	1156 m	255 km
	Tournez à gauche pour prendre Weiherstraße	7.99 km	155 km		Prenez la première à droite vers D113	20 m	255 km
	Tournez à droite pour prendre L355	1739 m	157 km		Dirigez-vous à droite pour prendre D113	4.06 km	259 km
	Continuez vers B423/Homburg	1274 m	158 km		Prenez le rond-point Rond-point	3.37 km	262 km
	Tournez à gauche pour prendre L223	2.42 km	161 km		Prenez la deuxième à droite vers D7	28 m	262 km
	Continuez vers Zweibrücken/Bechhofen	1420 m	162 km		Tournez à gauche pour prendre Rue Principale	3.89 km	266 km
	Tournez à droite pour prendre Rosenkopfer Straße	1342 m	164 km		Tournez à gauche pour prendre D178	7.44 km	273 km
	Prenez le rond-point Rond-point	2.05 km	166 km		Tournez à gauche vers Dossenheim S/Zinsel/Bouxwiller/	780 m	274 km
	Prenez la troisième à droite vers Höhenstraße	25 m	166 km		Tournez à droite pour prendre D122	2.36 km	277 km
	Continuez vers Landstuhl/Martinshöhe	2.17 km	168 km		Continuez sur la D1004 vers Strasbourg/Saverne	5.26 km	282 km
	Dirigez-vous à droite pour prendre L466	2.85 km	171 km		Restez à droite pour prendre D1004	26 m	282 km
	Tournez à gauche pour prendre L469	5.91 km	177 km		Continuez sur la D1004 vers Strasbourg/Bouxwiller/Brum	5.62 km	287 km
	Tournez à droite pour prendre L477	10.51 km	187 km		Continuez sur la D1004 vers Strasbourg/Marmoutier/Was	772 m	288 km
	Tournez à gauche pour prendre K78	2.78 km	190 km		Prenez le rond-point Rond-point	1275 m	289 km
	Tournez à droite pour prendre Pirmasenser Straße	339 m	190 km		Tournez à droite vers Strasbourg/Marmoutier	29 m	290 km
	Restez à droite pour prendre Pirmasenser Straße	593 m	191 km		Prenez le rond-point Rond-point	1045 m	291 km
	Restez à gauche pour prendre Nünschweiler Straße	522 m	191 km		Tournez à droite pour prendre la D218 vers Wangenbour	17 m	291 km
	Prenez la Nünschweiler Straße et roulez vers le sud-est		192 km		Tournez à gauche pour prendre D218	7.60 km	298 km
	Dirigez-vous à gauche pour prendre Hauptstraße	2.12 km	194 km		Tournez à droite pour prendre D143	4.60 km	303 km
	Tournez à gauche pour prendre L471	694 m	195 km		Tournez à droite pour prendre D143	2.33 km	305 km
	Tournez à droite pour prendre K10	259 m	195 km		Tournez à droite pour prendre Rue Saint-Joseph	14.29 km	319 km
	Tournez à droite vers Walshausen	1450 m	197 km		Tournez à droite pour prendre Rue Leclerc	940 m	320 km
	Tournez à droite pour prendre K13	19 m	197 km		Tournez à gauche pour prendre la D45 vers Sarrebourg/	568 m	321 km

	Prenez le rond-point Rond-point	3.51 km	324 km
	Prenez la troisième à droite vers D97	74 m	324 km
	Tournez à droite pour prendre D97 C	1810 m	326 km
	Tournez à droite pour prendre Rue des Tilleuls	902 m	327 km
	Tournez à gauche pour prendre D96	480 m	328 km
	Tournez à droite pour prendre Grand Rue	2.54 km	330 km
	Tournez à droite pour prendre Rue Division Leclerc	696 m	331 km
	Tournez à droite pour prendre Route du Donon	524 m	331 km
	Tournez à droite pour prendre Rue Général Leclerc	4.18 km	336 km
	Hôtel Les Cigognes Abreshviller1	1882 m	337 km




















































































## Jour 2 : Abreschwiller à Domaine d'Orient






 Départ G2 J2			 Tournez à gauche pour prendre Rue de Grand	3.45 km	182 km
 Prenez la Rue Général Jordy et roulez vers le sud-est	2 m	2 m	 Tournez à droite pour prendre Rue de l'Amphithéâtre	5.02 km	187 km
 Tournez à droite pour prendre D44	19.26 km	19.3 km	 Tournez à droite pour prendre Place des Halles	453 m	187 km
 Continuez vers Col du Donon/Schirmeck	2.21 km	21.5 km	 Tournez à droite pour prendre Rue de Joinville	139 m	187 km
 Tournez à droite pour prendre Col du Donon	2.35 km	23.8 km	 Restez à droite pour prendre D175	2.08 km	190 km
 Tournez à droite pour prendre Rue de la Tournelle	17.99 km	41.8 km	 Tournez à droite pour prendre Route de Chassey	7.04 km	197 km
 Tournez à droite pour prendre Rue Jules Ferry	10.04 km	51.8 km	 Tournez à droite pour prendre D25	277 m	197 km
 Prenez le rond-point Rond-point	6.98 km	58.8 km	 Tournez à gauche pour prendre D175	1541 m	198 km
 Prenez la troisième à droite vers D590	95 m	58.9 km	 Tournez à droite pour prendre Rue de Gault	2.01 km	200 km
 Tournez à gauche pour prendre Rue du Docteur Retourne	2.38 km	61.3 km	 Tournez à gauche pour prendre Route Nationale	4.76 km	205 km
 Prenez le rond-point Place du 86ème Ri	198 m	61.5 km	 Tournez à droite pour prendre D132	100 m	205 km
 Prenez la deuxième à droite vers Rue Adrien Michaut	35 m	61.5 km	 Tournez à droite pour prendre Rue de Mandres	2.40 km	208 km
 Tournez à gauche pour prendre Rue des 3 Frères Cléme	334 m	61.9 km	 Tournez à gauche pour prendre Rue du Four	266 m	208 km
 Tournez à droite pour prendre Rue de la Barrière	270 m	62.1 km	 Tournez à droite pour prendre D60	2.30 km	210 km
 Tournez à droite pour prendre Route de Bayon	1804 m	63.9 km	 Dirigez-vous à droite pour prendre Allée de l'Étang	3.62 km	214 km
 Tournez à droite pour prendre Grande Rue	11.03 km	75.0 km	 Tournez à droite pour prendre D151	598 m	214 km
 Tournez à gauche pour prendre Rue de la Barre	1447 m	76.4 km	 Tournez à gauche pour prendre D179	3.36 km	218 km
 Tournez à droite pour prendre Grande Rue	20.38 km	96.8 km	 Tournez à gauche pour prendre Grande Rue	11.43 km	229 km
 Continuez sur la D9 vers Laneuveville Dt Bayon/Charme	1754 m	98.6 km	 Tournez à droite pour prendre Rue de la Gare	70 m	229 km
 Tournez à droite pour prendre la D9 vers Tantonville/Nan	9.21 km	108 km	 Tournez à gauche pour prendre Avenue de la Marne	720 m	230 km
 Tournez à gauche pour prendre Rue Tourtel Frères	3.01 km	111 km	 Tournez à droite pour prendre Grande Rue	58 m	230 km
 Tournez à droite pour prendre la Praye vers C1	4.39 km	115 km	 Restez à gauche pour prendre Lotissement Sous La Roc	688 m	231 km
 Tournez à gauche pour prendre Rue de Sion	1828 m	117 km	 Tournez à droite pour prendre Grande Rue	2.63 km	233 km
 Tournez à droite pour prendre D50 E	1523 m	119 km	 Tournez à gauche pour prendre Grande Rue	34 m	233 km
 Tournez à droite pour prendre Rue de la Paix	1103 m	120 km	 Restez à gauche pour prendre Route	448 m	234 km
 Tournez à droite pour prendre Rue des Frères Baillard	268 m	120 km	 Tournez à droite pour prendre Rue de la Libération	3.74 km	238 km
 Tournez à droite pour prendre Rue Georges Berger	84 m	120 km	 Tournez à gauche pour prendre Rue du Maréchal de Latt	8.81 km	246 km
 Tournez à droite pour prendre Rue des Frères Bayard	474 m	120 km	 Tournez à gauche pour prendre Rue des Moulins	16.26 km	263 km
 Tournez à gauche pour prendre Rue de l'Église	1887 m	122 km	 Tournez à gauche pour prendre D18	3.39 km	266 km
 Tournez à gauche pour prendre D58	2.00 km	124 km	 Prenez le rond-point Place de la Fontaine	3.42 km	270 km
 Tournez à droite pour prendre Rue Maréchal Lyautey	1147 m	125 km	 Prenez la deuxième à droite vers Route de Bar-sur-Aube	42 m	270 km
 Tournez à gauche pour prendre Rue du Château	401 m	126 km	 Tournez à droite pour prendre D113	3.14 km	273 km
 Tournez à gauche pour prendre D51	1296 m	127 km	 Tournez à gauche pour prendre Rue du Moulin	2.19 km	275 km
 Dirigez-vous à gauche pour prendre D127	3.21 km	130 km	 Tournez à droite pour prendre Rue Dandard	52 m	275 km
 Tournez à droite pour prendre Rue de Lavaux	5.12 km	135 km	 Tournez à gauche pour prendre Rue Dandard	151 m	275 km
 Tournez à droite pour prendre D13	4.50 km	140 km	 Tournez à droite pour prendre Route Nationale	7.12 km	282 km
 Tournez à droite pour prendre D3	5.03 km	145 km	 Continuez sur la D619 vers A5/Troyes/Vendeuvre S/Bars	1805 m	284 km
 Tournez à droite pour prendre Grande Rue	17.71 km	163 km	 Tournez à droite pour prendre la D79 vers Géraudot/Pine	12.98 km	297 km
 Restez à gauche pour prendre la D166 vers Bar le Duc/G	5.25 km	168 km	 Tournez à gauche pour prendre D43	8.46 km	305 km
 Tournez à gauche pour prendre la D19 vers Les Roises/	1470 m	169 km	 Tournez à gauche pour prendre D43	58 m	306 km
Tournez à gauche pour prendre D138 B	2.56 km	172 km	Tournez à gauche pour prendre Rue du Lac	5.74 km	311 km
Tournez à droite pour prendre Rue d'Avrainville	6.42 km	178 km	Prenez la bretelle à droite vers A26/A5/Paris/Troyes	2.02 km	313 km










	Tournez à droite pour prendre la D57 vers Lusigny S/B.	4.33 km	318 km
	Tournez à droite pour prendre Rue du Gué Hongre	739 m	318 km
	Tournez à droite pour prendre Rue du Four	388 m	319 km
	Tournez à gauche pour prendre Rue du Général Bertran	7.70 km	326 km
	Prenez le rond-point Rond-point	429 m	327 km
	Prenez la deuxième à droite vers Rue du Buisson Renar	39 m	327 km
	Tournez à droite pour prendre Chemin	1968 m	329 km
	Domaine de la Forêt d'Orient	755 m	330 km

## Jour 3 : Domaine d'Orient à ACL Bertrange

•	Domaine de la Forêt d'Orient12				Tournez à droite pour prendre Parkway	771 m	90.3 km
	Prenez la Chemin et roulez vers le sud	1 m	1 m		Tournez à gauche pour prendre Rue Alessandro Volta	1221 m	91.6 km
	Tournez à gauche pour prendre Route de Géraudot	753 m	755 m		Tournez à droite pour prendre Rue Thomas Edison	526 m	92.1 km
	Prenez le rond-point Rond-point	1968 m	2.7 km		Tournez à gauche pour prendre Rue Albert Schweitzer	347 m	92.4 km
	Prenez la deuxième à droite vers D43	39 m	2.8 km		Prenez le rond-point Rond-point	841 m	93.3 km
	Prenez le rond-point Rond-point	58 m	2.8 km		Tournez à droite pour prendre la D635 vers Bar le Duc/	99 m	93.4 km
	Prenez la première à droite vers Rue du Fort Saint-Geo	22 m	2.8 km		Continuez vers Bar le Duc	16.33 km	110 km
	Tournez à gauche pour prendre D79	3.43 km	6.3 km		Tournez à droite pour prendre Rue de Veel	63 m	114 km
	Dirigez-vous à droite pour prendre D50	6.30 km	12.6 km		Prenez le rond-point Rond-point	938 m	114 km
	Tournez à droite pour prendre Rue du Tremblet	1184 m	13.8 km		Tournez à droite vers Centre Ville/Parc Bradfer	17 m	114 km
	Tournez à gauche pour prendre Grande Rue	5.65 km	19.4 km		Prenez la Boulevard de la Rochelle et roulez vers le su	2 m	115 km
	Tournez à droite pour prendre Rue du Bruit	2.65 km	22.1 km		Tournez à gauche pour prendre Rue de Verdun	542 m	115 km
	Tournez à droite pour prendre Rue Saint-Martin	1033 m	23.1 km		Tournez à droite pour prendre Rue de Saint-Mihiel	294 m	116 km
	Tournez à gauche pour prendre Rue de la Fraternelle	113 m	23.2 km		Prenez le rond-point Rond-point	130 m	116 km
	Tournez à droite pour prendre D180	2.57 km	25.8 km		Tournez à droite vers Voie Sacrée/Metz/Verdun/St Mihi	25 m	116 km
	Tournez à gauche pour prendre D396	3.68 km	29.4 km		Tournez à droite pour prendre Rue de Rougeotte	3.55 km	119 km
	Tournez à gauche pour prendre Faubourg de Champa	2.37 km	31.8 km		Tournez à gauche pour prendre Rue du Chauffour	651 m	120 km
	Tournez à droite pour prendre D193	529 m	32.3 km		Tournez à droite pour prendre Rue Harse	95 m	120 km
	Tournez à gauche pour prendre D6	4.04 km	36.4 km		Tournez à droite pour prendre Rue du Moulinot	600 m	121 km
	Tournez à droite pour prendre Rue de Villeret	1023 m	37.4 km		Tournez à gauche pour prendre Route	22.81 km	144 km
	Dirigez-vous à gauche pour prendre D62	744 m	38.2 km		Tournez à gauche pour prendre Rue du Bourg	138 m	144 km
	Tournez à gauche pour prendre Rue de la Halte	2.08 km	40.2 km		Tournez à droite pour prendre Rue du Craquet	434 m	144 km
	Restez à droite pour prendre Rue de la Croisette	1364 m	41.6 km		Tournez à gauche pour prendre Rue du Château	27 m	144 km
	Prenez la Route de la Horre et roulez vers l'est	2 m	47.2 km		Tournez à droite pour prendre Rue de la Fontaine Sain	454 m	145 km
	Tournez à gauche pour prendre Rue de l'Église	2.57 km	49.7 km		Tournez à droite pour prendre Rue Abbé Laurent	150 m	145 km
	Tournez à gauche pour prendre Lieu-dit Croix Blanche	4.08 km	53.8 km		Tournez à droite pour prendre Rue de la Charrière	435 m	145 km
	Tournez à gauche pour prendre D13	4.70 km	58.5 km		Sampigny	138 m	145 km
	Prenez le rond-point Rond-point	1328 m	59.8 km		Prenez la Rue de la Charrière et roulez vers le nord-est	8 m	145 km
	Prenez la deuxième à droite vers D13	41 m	59.9 km		Tournez à gauche pour prendre Place du Général de G	1741 m	147 km
	Tournez à droite pour prendre D57	7.19 km	67.1 km		Tournez à droite pour prendre Grande Rue	67 m	147 km
	Tournez à gauche pour prendre D560	7.61 km	74.7 km		Tournez à droite pour prendre Route de Nancy	9.01 km	156 km
	Tournez à droite pour prendre Rue de Haute Fontaine	3.52 km	78.2 km		Prenez le rond-point Rond-point	456 m	157 km
	Tournez à gauche pour prendre Rue Saint-Lumier	1996 m	80.2 km		Prenez la troisième à droite vers D908	62 m	157 km
	D 196, Laneuville-au-Pont, 52100, FR1	1063 m	81.3 km		Tournez à droite pour prendre D12	424 m	157 km
	Prenez la Chemin du Bacq et roulez vers le nord-est	5 m	81.3 km		Loupmont	2.01 km	159 km
	Tournez à droite pour prendre Grande Rue	4.48 km	85.7 km		Prenez la D12 et roulez vers le nord-est	20 m	159 km
	Prenez le rond-point Rond-point	313 m	86.1 km		Restez à gauche pour prendre Rue de l'Église	4.16 km	163 km
	Prenez la deuxième à droite vers Grande Rue	22 m	86.1 km		Tournez à droite pour prendre Route de Woinville	335 m	164 km
	Tournez à gauche pour prendre Route de Saint-Dizier	1210 m	87.3 km		Tournez à gauche pour prendre Chemin	3.61 km	167 km
	Prenez le rond-point Rond-point	1355 m	88.6 km		Richecourt	20 m	167 km
	Prenez la première à droite vers Rue Malgras	14 m	88.7 km		Prenez la Chemin et roulez vers le sud-est	10 m	167 km
	Tournez à gauche pour prendre Route de Trois-Fontai	915 m	89.6 km		Tournez à gauche pour prendre Rue Grande	10 m	167 km



	Tournez à gauche pour prendre D33	206 m	168 km		Tournez à gauche pour prendre Route	2.35 km	256 km
	Tournez à gauche pour prendre Rue du Moulin	5.91 km	173 km		Tournez à gauche pour prendre Route	273 m	256 km
	Tournez à droite pour prendre Chemin de Ville	121 m	174 km		Tournez à droite pour prendre Rue Saunem	3.55 km	260 km
	Tournez à gauche pour prendre D904	259 m	174 km		Tournez à gauche pour prendre Grande Rue	306 m	260 km
	Tournez à gauche pour prendre Rue de l'Orme	1554 m	175 km		Tournez à gauche pour prendre D167 a	1066 m	261 km
	Prenez le rond-point Rond-point	9.60 km	185 km		Tournez à droite pour prendre Route de Joudreville	8.67 km	270 km
	Prenez la deuxième à droite vers D901	66 m	185 km		Tournez à gauche pour prendre Rue Victor Hugo	1958 m	272 km
	Tournez à droite pour prendre Rue Louise Cottin	971 m	186 km		Tournez à droite pour prendre Rue Jules Ferry	1074 m	273 km
	Tournez à gauche pour prendre Tranchée de Calonne	1970 m	188 km		Tournez à droite pour prendre Rue de la Liberté	2.51 km	276 km
	Tournez à gauche pour prendre Rue Charles-Alexandr	12.28 km	200 km		Piennes	414 m	276 km
	Tournez à gauche pour prendre Rue de Fresnes	5.00 km	205 km		Prenez la Rue de la Liberté et roulez vers le nord-est	12 m	276 km
	Tournez à gauche pour prendre Rue Nacrillon	1919 m	207 km		Tournez à droite pour prendre Rue de Verdun	1170 m	277 km
	Dirigez-vous à droite pour prendre Rue Grande	143 m	207 km		Landres	378 m	278 km
	Tournez à droite pour prendre Rue Principale	7.04 km	214 km		Prenez la Allée et roulez vers le nord	12 m	278 km
	Prenez le rond-point Rond-point	16.72 km	231 km		Prenez la Allée et roulez vers le sud-est	12 m	278 km
	Tournez à droite vers A4/(Metz)/Centre Ville/Centre Ho	13 m	231 km		Tournez à droite pour prendre Rue de Verdun	226 m	278 km
	Prenez le rond-point Rond-point	117 m	231 km		Tournez à droite pour prendre Rue de Verdun	27 m	278 km
	Prenez la troisième à droite vers Rue Pierre Demathieu	32 m	231 km		Prenez le rond-point Rond-point	254 m	278 km
	Tournez à droite pour prendre Rue Pierre Demathieu	744 m	232 km		Tournez à droite pour prendre la D643 vers Charleville-	58 m	278 km
	Prenez le rond-point Rond-point	434 m	232 km		Tournez à droite pour prendre la D155 vers Preutin-Hig	2.58 km	281 km
	Prenez la première à droite vers Rue de Cumières	16 m	232 km		Tournez à droite pour prendre D27	9.11 km	290 km
	Tournez à gauche pour prendre Place de la Porte de Fr	102 m	233 km		Tournez à droite pour prendre Rue du 15-4	2.35 km	292 km
	Tournez à droite pour prendre Avenue Garibaldi	465 m	233 km		Tournez à gauche pour prendre Route de Bréchain	530 m	293 km
	Prenez le rond-point Rond-point	153 m	233 km		Prenez le rond-point Rond-point	6.11 km	299 km
	Prenez la deuxième à droite vers Rue des Frères Boul	16 m	233 km		Prenez la première à droite vers D27	61 m	299 km
	Tournez à gauche pour prendre Pont Chaussée	375 m	234 km		Tournez à gauche pour prendre Avenue de la Libératio	1615 m	301 km
	Prenez le rond-point Rond-point	83 m	234 km		Prenez le rond-point Rond-point	1297 m	302 km
	Prenez la première à droite vers Avenue Général Mang	21 m	234 km		Prenez la troisième à droite vers Avenue de la Libérati	29 m	302 km
	Prenez le rond-point Rond-Point Maréchal de Lattre de	158 m	234 km		Tournez à gauche pour prendre Rue Robert Braine	226 m	302 km
	Prenez la troisième à droite vers Avenue du Maréchal	32 m	234 km		Tournez à droite pour prendre Avenue de la Libération	11 m	302 km
	Prenez le rond-point Rond-point	123 m	234 km		Tournez à droite pour prendre Avenue Salvador Allend	1884 m	304 km
	Tournez à droite vers Longwy/Metz/Champ de Bataille	11 m	234 km		Prenez le rond-point Rond-point	378 m	304 km
	Chez Mamie	337 m	234 km		Prenez la deuxième à droite vers Avenue Salvador Alle	54 m	304 km
	Prenez la Avenue de la 42ème Division et roulez vers l'	3 m	234 km		Tournez à gauche vers Russange/Rédange/Belvaux (L	1038 m	306 km
	Tournez à droite pour prendre Rue du Coulmier	72 m	234 km		Prenez le rond-point Rond-point	279 m	306 km
	Tournez à droite pour prendre Rue Georges Chepfer	579 m	235 km		Prenez la troisième à droite vers Rue du Moulin	86 m	306 km
	Tournez à gauche pour prendre Rue de Châtillon	101 m	235 km		Tournez à gauche pour prendre Rue Jean Moulin	298 m	306 km
	Tournez à gauche pour prendre Rue du Briolet	778 m	236 km		Tournez à droite pour prendre la D16 B vers Belvaux (L	3.45 km	310 km
	Tournez à droite pour prendre Avenue d'Étain	106 m	236 km		Tournez à gauche pour prendre Rue de la Poste	2.11 km	312 km
	Prenez le rond-point Rond-point	7.40 km	243 km		Prenez le rond-point Rond-point	415 m	312 km
	Tournez à droite pour prendre la D603 vers Étain	35 m	243 km		Prenez la deuxième à droite vers Rue de Soleuvre	43 m	312 km
	Tournez à droite pour prendre Rue Miguet	10.19 km	254 km		Tournez à gauche pour prendre Rue de Differdange	1356 m	314 km
	Tournez à gauche pour prendre Rue de Morteau	74 m	254 km		Tournez à droite pour prendre Place de l'Indépendance	104 m	314 km
	Tournez à droite pour prendre Rue de Metz	133 m	254 km		Restez à droite pour prendre Cr178	2.06 km	316 km

	Tournez à gauche pour prendre Rue Centrale	3.13 km	319 km
	Tournez à droite pour prendre Rue de Reckange	211 m	319 km
	Prenez le rond-point Rond-point	1907 m	321 km
	Prenez la deuxième à droite vers Cr178	51 m	321 km
	Tournez à gauche pour prendre Rue de la Gare	4.93 km	326 km
	Prenez le rond-point Rond-point	2.38 km	328 km
	Prenez la première à droite vers E44	29 m	328 km
	Tournez à gauche pour prendre Route de Longwy	989 m	329 km
	AC	58 m	330 km